

Die Reichsbahn erschließt Ostpreußen



~~Preussische
Staatsbahn
Berlin~~

für Wanderausfahrten

ZDB ID
1457489-5

a 1939.2656

Verzeichnis

**der Rund- und Halbrundreisekarten
der Tagesausflugskarten mit Wanderstrecken
durch das Samland
der Tagesausflugskarten an die See
der Wochenendwanderkarten
der Ringfahrhefte und
der Bezirks- und Bezirksteilmonatskarten**

in

Ostpreußen

Gültig vom 1. Juni 1939

Herausgegeben durch die Reichsbahndirektion Königsberg (Pr)



70763

Inhaltsverzeichnis

I. Rundreise- und Halbrundreisekarten

Bestimmungen	Seite 3
a) Feste Rundreisen	Seite 4
b) Feste Halbrundreisen	Seite 18

II. Ringfahrhefte

Bezirks- und Bezirksteilmonatskarten

Tagesausflugskarten mit Wanderstrecken durch das Samland

Tagesausflugskarten an die See


Wochenendwanderkarten


Bestimmungen und Erläuterungen	Seite 28
a) Ringfahrhefte	Seite 29
b) Bezirks- und Bezirksteilmonatskarten	Seite 34, 40, 44, 48, 54
c) Tagesausflugskarten mit Wanderstrecken durch das Samland	Seite 35
d) Tagesausflugskarten an die See	Seite 36
e) Wochenendwanderkarten	Seite 37

Darstellung der Fahrten nach Zielgebieten

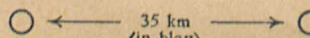
a) Küstengebiet	Seite 33
b) Weichselgrenzland — Oberland	Seite 39
c) Ermland und Natangen	Seite 43
d) Masuren	Seite 47
e) Pregeltal	Seite 53

Zeichenerklärung

 = Eisenbahn
 weiße Punkte auf blauem Grund = Schiffslinien

 = im Preis einbegriffene Eisenbahnstrecken

— *Wander- oder Seestrecke* — = im Preis nicht mit einbegriffen

 = Entfernungen der Wasserwanderwege zwischen den zum Uebergang auf die Reichsbahn geeigneten Bahnhöfen.

35 km (in blau)

Bestimmungen

für feste Rund- und Halbrundreisekarten.

I. Tarifbestimmungen.

1. **Berechtigte:** Feste Rundreisekarten werden für besonders be-
kannntgegebene Verbindungen an jedermann ausgegeben.

2. **Geltungsdauer:** Die Rundreisekarten für Entfernungen bis
299 km gelten 15 Tage, für größere Entfernungen 30 Tage, den Tag
der Ausgabe eingerechnet. Die Gültigkeit erlischt um Mitternacht des
letzten Geltungstages.

3. **Fahrtantritt:** Die Fahrt kann auf einem beliebigen Bahnhof
des Reiseweges in der einen oder anderen Richtung angetreten, muß
jedoch in der einmal eingeschlagenen Richtung durchgeführt werden.

4. **Fahrtunterbrechung:** Die Fahrt kann innerhalb der Geltungs-
dauer beliebig oft und beliebig lange unterbrochen werden.

5. **Umwegkarten und Umschreibung:** Umwegkarten werden nicht
ausgegeben. Die Rundreisekarten können für eine kürzere, dieselben
Bahnhöfe verbindende Strecke der Reichsbahn umgeschrieben werden.

6. **Wagenklassen:** Die Rundreisekarten werden für die 2. und
3. Klasse ausgegeben. Der Übergang von der 3. in die 2. Klasse
ist gestattet. Bei Berechnung des Preises der Uebergangskarten gelten
die Rundreisekarten als gewöhnliche Fahrkarten.

7. **Züge:** Die Rundreisekarten gelten für alle Personenzüge. Eil-
und Schnellzüge dürfen gegen Zahlung des tarifmäßigen Zuschlages
benutzt werden. Auf Antrag wird der Zuschlag für die Gesamt-
entfernung der Rundreisekarten berechnet und die Zuschlagkarte für
die gesamte Rundreise gültig geschrieben.

8. **Preise:** Für Rundreisekarten wird der gewöhnliche Fahrpreis
um 25 v. H. und für den Herbstverkehr, Monate September-Oktober,
um 40 v. H. ermäßigt. An Kinder vom vollendeten 4. bis zum
vollendeten 10. Lebensjahr werden die Rundreisekarten zum halben
Preise ausgegeben.

9. **Angabe der Karten:** Die Fahrkartenausgaben und Mer-Büros,
bei denen die Rundreisekarten aufliegen, sind bei den einzelnen Rund-
und Halbrundreisen angegeben. Bei den übrigen Fahrkartenausgaben
müssen die Karten 3 Tage vor dem ersten Geltungstage bestellt werden.

10. **Sicherung gegen Mißbrauch:** Die Rundreisekarten sind nicht
übertragbar. Sie sind bei Beendigung der Fahrt abzugeben.

11. **Fahrgelderstattung:** Für die Rückerstattung nicht oder nur
teilweise benutzter Rundreisekarten und des nach Ziffer 7, Satz 3
berechneten Zuschlages gelten die Bestimmungen im § 19 (2), (3)
und (5) der EVO.

II. Besondere Bestimmungen.

Die im hiesigen Bezirk aufliegenden festen Rund- und Halbrund-
reisekarten gelten nur auf den Strecken der Deutschen Reichsbahn
und gegebenenfalls auf der Haffuferbahn (nur bei den Rundreise-
karten 4, 5, 6, 7, 12, 13, 14, 20 und der Halbrundreisekarte 8 auf
der Strecke Elbing—Braunsberg oder umgekehrt), der Samlandbahn
und der Königsberg-Cranzer Eisenbahn (nur bei Rundreisekarte 15
auf der Strecke Warnicken—Königsberg (Pr) Nord oder umgekehrt)
und der Königsberg—Cranzer Eisenbahn (bei Rundreisekarte 12 und
Halbrundreisekarten 4 und 10).

Für die Fahrten auf den Masurischen Seen und im Oberland
(Geneigte Ebenen) muß sich der Reisende erforderlichenfalls besondere

Fahrausweise besorgen. Ermäßigte Schiffskarten für die Masurischen
Seen, die nur an Besitzer von Rundreisekarten ausgegeben werden,
sind außer auf den Schiffen beim Reisebüro Robert Meyhoefer in
Königsberg (Pr) und dem Südostpreussischen Verkehrsbüro in Allenstein
erhältlich. Für die Schiffskarten im Oberland (Geneigte Ebenen) werden
ermäßigte Karten an Besitzer von Rundreisekarten nur auf den
Schiffen ausgegeben.

Die Fahrpreise für die Schiffskarten betragen:

a) auf den Masurischen Seen:

1. für die Strecke Angerburg—Lötzen oder umgekehrt . . .	0,90 RM
2. für die Strecke Lötzen—Nikolaiken (Ostpr) oder umgekehrt	1,50 RM
3. für die Strecke Nikolaiken (Ostpr.)—Niedersee oder um- gekehrt	1,20 RM
4. für die Strecke Johannisburg—Nikolaiken (Ostpr) oder um- gekehrt	1,20 RM

b) auf den oberländischen Seen (mit den Geneigten Ebenen)

1. für die Strecke Elbing—Maldeuten oder umgekehrt . . .	1,50 RM
2. für die Strecke Elbing—Tharden (See) oder umgekehrt . .	2,05 RM
3. für die Strecke Maldeuten—Tharden (See) oder umgekehrt	0,75 RM
4. für die Strecke Osterode (Ostpr)—Elbing oder umgekehrt .	2,65 RM
5. für die Strecke Osterode (Ostpr)—Maldeuten oder umgekehrt	1,50 RM
6. für die Strecke Osterode (Ostpr)—Geneigte Ebene bei Buch- walde—Maldeuten oder umgekehrt	2,25 RM
7. für die Strecke Osterode (Ostpr)—Tharden (See) oder um- gekehrt	1,50 RM
8. für die Strecke Maldeuten—Ebene Buchwalde und zurück bis Liebemühl	1,75 RM

c) für die Schiffsstrecke Labiau—Tilsit:

2. Kajüte	2,00 RM
1. Kajüte	3,00 RM

Außerdem werden an Inhaber von Rund- und Halbrundreisekarten
um 25 % ermäßigte Anschlusskarten für die Kraftpoststrecken im Gebiet
der Rominter Heide ausgegeben:

a) auf der Strecke Goldap—Eichkamp (Ostpr), ermäßigter Preis Goldap Postamt—Eichkamp (Ostpr) Bahnhof	1,90 RM
--	---------

b) auf der Strecke Trakehnen Bahnhof—Enznhnen—Ebenrode—Tollmingen, ermäßigter Preis Trakehnen Bahnhof—Tollmingen Bahnhof	1,60 RM
---	---------

Bei Benutzung der Reichsbahn-Kraftomnibusstrecke Allenstein— Hohenstein—Gilgenburg—Marienburg beträgt der Fahrpreis Allenstein Bf—Hohenstein (Reichshrenmal)	1,40 RM
Hohenstein (Reichshrenmal)—Gilgenburg (Markt)	1,50 RM
Gilgenburg (Markt)—Neidenburg (Markt)	1,50 RM

a) Feste Rundreisekarten in Ostpreußen

Rundreisekarte 1 (Masuren) *)

Königsberg (Pr) Hbf — Lötzen
— Angerburg

— *Wander- oder Seestrecke* —

Niedersee — Rothfließ — Zinten
Nikolaiken — Korschen

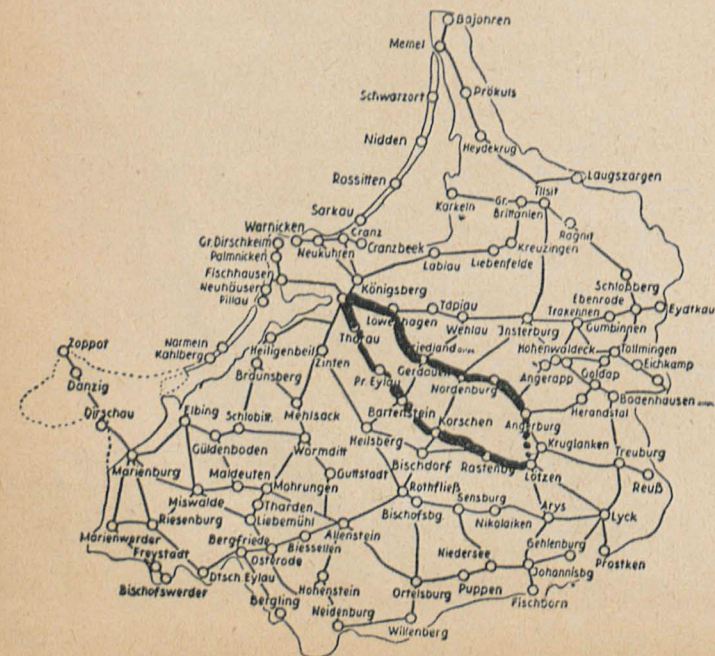
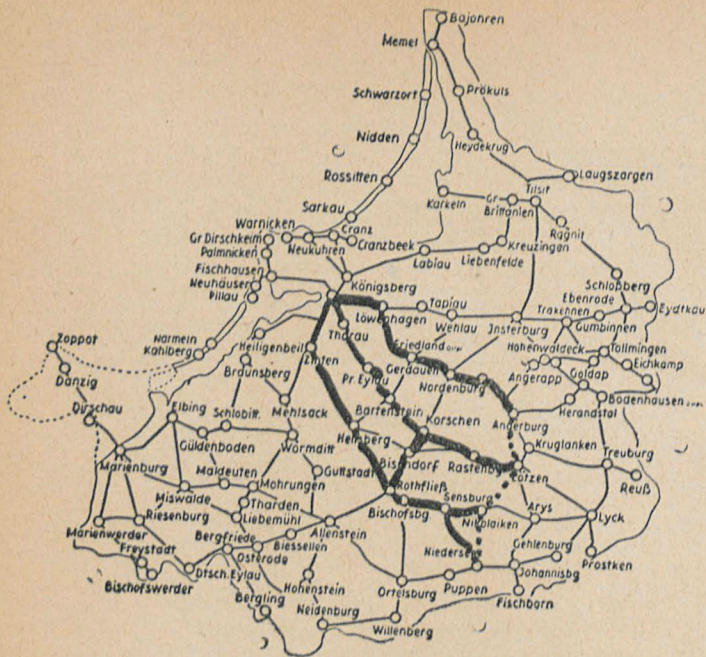
Königsberg (Pr) Hbf oder umgekehrt

316 km, 2. Kl. 13,80 RM, 3. Kl. 9,60 RM, gültig 30 Tage
11,10 „^{†)} 7,70 „^{†)}

*) In Verbindung mit Halbrundreisekarte 12 auch gültig über
Goldap

Kruglanken — Treuburg — Lyck — Johannisburg, mit Halbrundreisekarte 13
über Lötzen — Lyck — Johannisburg und mit Halbrundreisekarte 14 über
Arys — Johannisburg — Niedersee.

Ausgabestellen: Fahrkartenausgaben Königsberg (Pr) Hbf und
Lötzen, Reisebüro Robert Meyhoefer in Königsberg (Pr).



Rundreisekarte 2 (Masuren)

Königsberg (Pr) Hbf — Lötzen —

— *Wander- oder Seestrecke* —

Angerburg Königsberg (Pr) Hbf oder umgekehrt

247 km, 2. Kl. 10,80 RM, 3. Kl. 7,50 RM, gültig 15 Tage
8,70 „^{†)} 6,00 „^{†)}

†) Preise gelten nur während des Herbstverkehrs im September
und Oktober.

Ausgabestellen: Fahrkartenausgaben Königsberg (Pr) Hbf und
Lötzen, Reisebüro Robert Meyhoefer in Königsberg (Pr).

Rundreisekarte 5 (Masuren, Tannenberg, Oberland und Haffküste, Frisches Haff)

*) (**)

Königsberg (Pr) Hbf — $\frac{\text{Lötzen}}{\text{Angerburg}}$

— *Wander- oder Seestrecke* —

Niedersee — $\frac{\text{Hohenstein}}{\text{Biessellen}}$ — Osterode —

Nikolaiken — Rothließ
— *Wander- oder Seestrecke* —

Elbing — Braunsberg $\frac{\text{Haffuferbahn}}{\text{Reichsbahn}}$

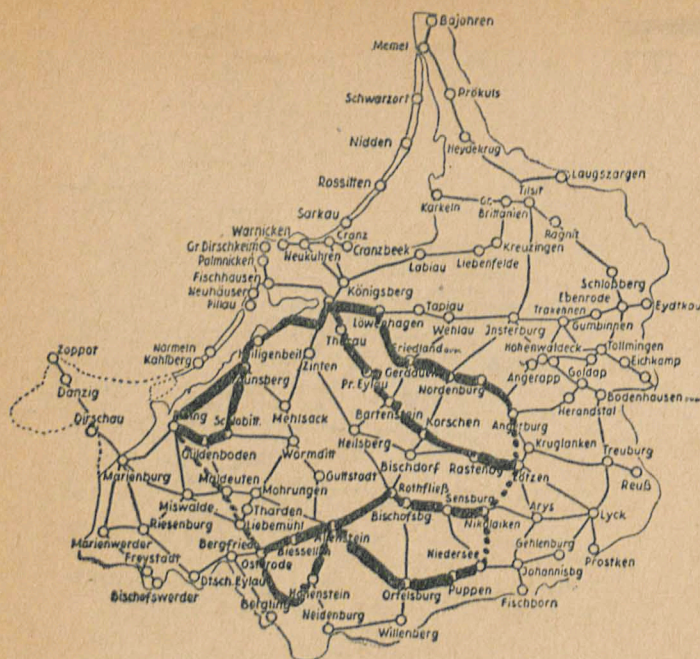
Königsberg (Pr) Hbf oder umgekehrt

404 km, 2. Kl. 17,70 RM, 3. Kl. 12,20 RM, gültig 30 Tage
14,20 „†) 9,80 „†)

*) In Verbindung mit Halbrundreisekarte 12 auch gültig über Goldap — Treuburg — Lyck — $\frac{\text{Johannisburg}}{\text{Nikolaiken}}$ mit Halbrundreisekarte 13 Kruglanken — $\frac{\text{Nikolaiken}}{\text{Johannisburg}}$, mit Halbrundreisekarten 14 über Arys — $\frac{\text{Johannisburg}}{\text{Niedersee}}$ und mit Halbrundreisekarten 15—20 über das Oberland.

**) Reichsbahn-Kraftomnibus auf Strecke Allenstein—Hohenstein—Gilgenburg—Neidenburg ermöglicht Besuch der Schlachtfelder des Weltkrieges. (Fahrpreise s. S. 3 unter II. Besondere Bestimmungen.)

Ausgabestellen: Fahrkartenausgaben Königsberg (Pr) Hbf, Angerburg, Lötzen, Allenstein, Osterode (Ostpr), Dt. Eylau, Marienburg (Westpr), Elbing, Reisebüro Robert Meyhoefer in Königsberg (Pr), Südostpreussisches Reisebüro in Allenstein und Reisebüro des Städtischen Verkehrsamts in Elbing.



Rundreisekarte 6 (Tannenberg, Weichselgrenze und Haffküste Frisches Haff)

Königsberg (Pr) Hbf — $\frac{\text{Hohenstein}}{\text{Biessellen}}$ —

Osterode — $\left\{ \begin{array}{l} \text{Dt. Eylau} \\ \text{Miswalde} \end{array} \right\} - \frac{\text{Marienwerder}}{\text{Riesenburg}} -$

— $\frac{\text{Miswalde}}{\text{Tharden (See) — (Wander- od. Seestrecke) — Elbing}}$ —

Marienburg — Elbing — Braunsberg $\frac{\text{Haffuferbahn}}{\text{Reichsbahn}}$ —

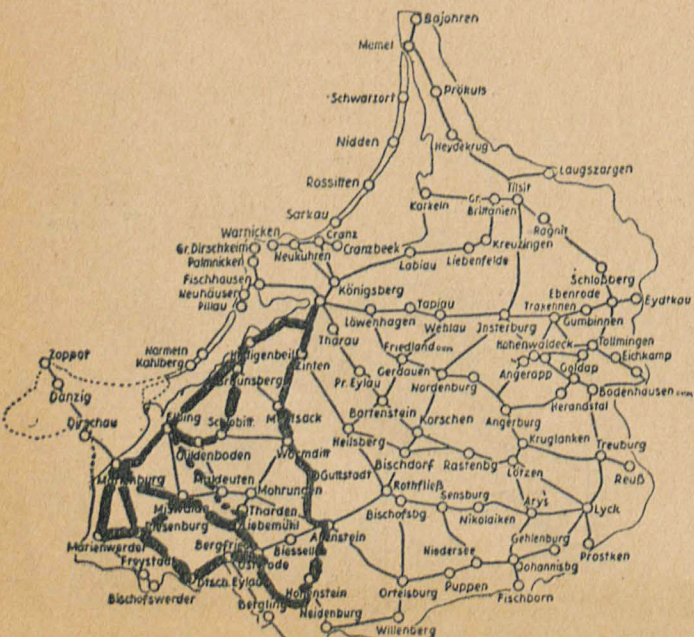
Königsberg (Pr) Hbf oder umgekehrt

469 km, 2. Kl. 20,60 RM, 3. Kl. 14,10 RM, gültig 30 Tage
16,50 „†) 11,30 „†)

*) Reichsbahn-Kraftomnibus auf Strecke Allenstein—Hohenstein—Gilgenburg—Neidenburg ermöglicht Besuch der Schlachtfelder des Weltkrieges. (Fahrpreise s. S. 3 unter II. Besondere Bestimmungen.)

†) Preise gelten nur während des Herbstverkehrs im September und Oktober.

Ausgabestellen: Fahrkartenausgaben Königsberg (Pr) Hbf, Allenstein, Osterode (Ostpr), Dt. Eylau, Marienwerder (Westpr), Marienburg (Westpr), Elbing, Reisebüro Robert Meyhoefer in Königsberg (Pr), Südostpreussisches Reisebüro in Allenstein und Reisebüro des Städtischen Verkehrsamts in Elbing.



Rundreisekarte 7 (Ermland, Oberland und Haffküste Frisches Haff *)

Königsberg (Pr) Hbf—Mehlsack—Wormditt—Mohrungen—Liebemühl

—Wander- oder Seestrecke—

Osterode

—Wander- oder Seestrecke—

Maldeuten—Güldenboden—

Elbing—Braunsberg Haffuferbahn
Reichsbahn

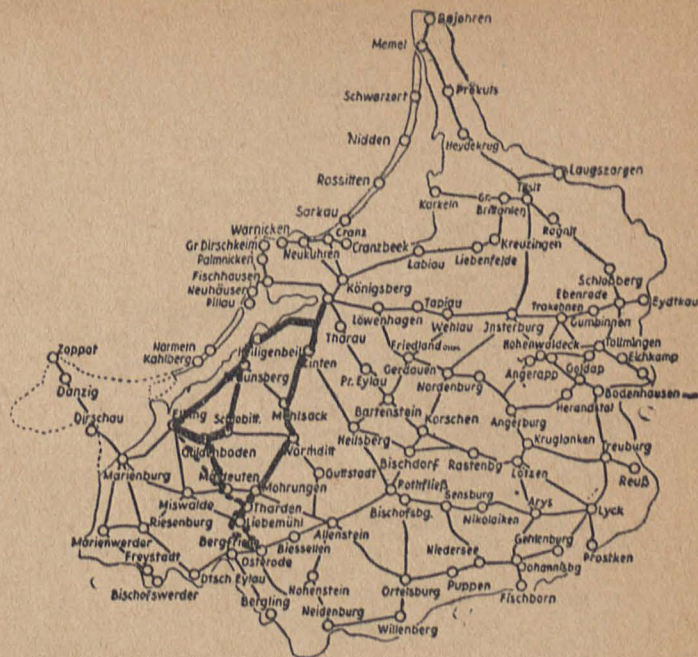
Königsberg (Pr) Hbf oder umgekehrt

283 km, 2. Kl. 12,50 RM, 3. Kl. 8,60 RM, gültig 15 Tage.

10,00 „†) 6,90 „†)

*) In Verbindung mit Halbrundreisekarten 15—19 und 25 auch gültig über das Oberland.

Ausgabestellen: Fahrkartenausgaben Königsberg (Pr) Hbf, Allenstein, Dt. Eylau, Osterode (Ostpr), Marienburg (Westpr), Elbing, Reisebüro Robert Meyhoefer in Königsberg (Pr), Südostpreussisches Reisebüro in Allenstein und Reisebüro des Städtischen Verkehrsamts in Elbing.



Rundreisekarte 8 (Rominter Heide, Masuren)

Königsberg (Pr) Hbf— Eichkamp Ostpr.
Insterburg— Trakehnen
— Hohenwaldeck
— (Wanderstrecke bis Goldap)—
Angerapp—Goldap

Goldap—Treuburg—Lyck—Lötzen

—Wander- oder Seestrecke—

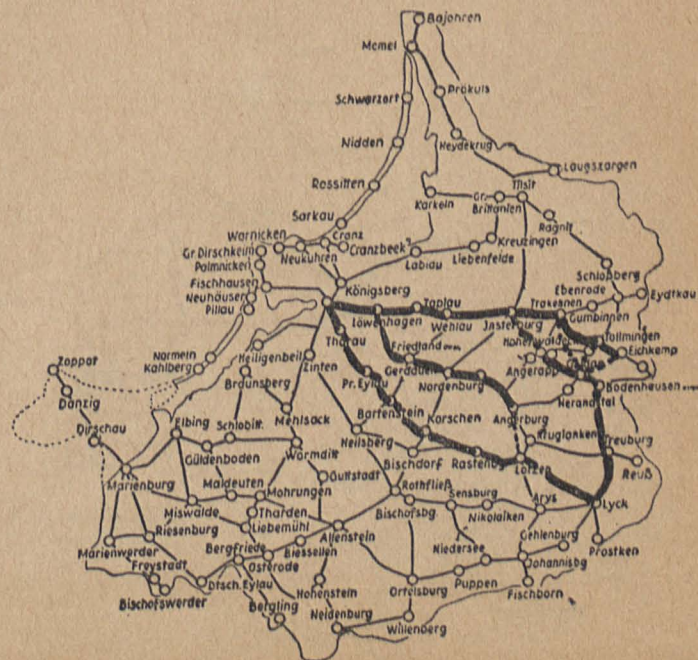
Angerburg Korschen
Königsberg (Pr) oder umgekehrt

389 km, 2. Kl. 17,00 RM, 3. Kl. 11,70 RM, gültig 30 Tage.

13,60 „†) 9,40 „†)

†) Preise gelten nur während des Herbstverkehrs im September und Oktober.

Ausgabestellen: Fahrkartenausgaben Königsberg (Pr) Hbf, Insterburg, Gumbinnen, Lyck, Treuburg, Lötzen, Reisebüro Robert Meyhoefer in Königsberg (Pr).



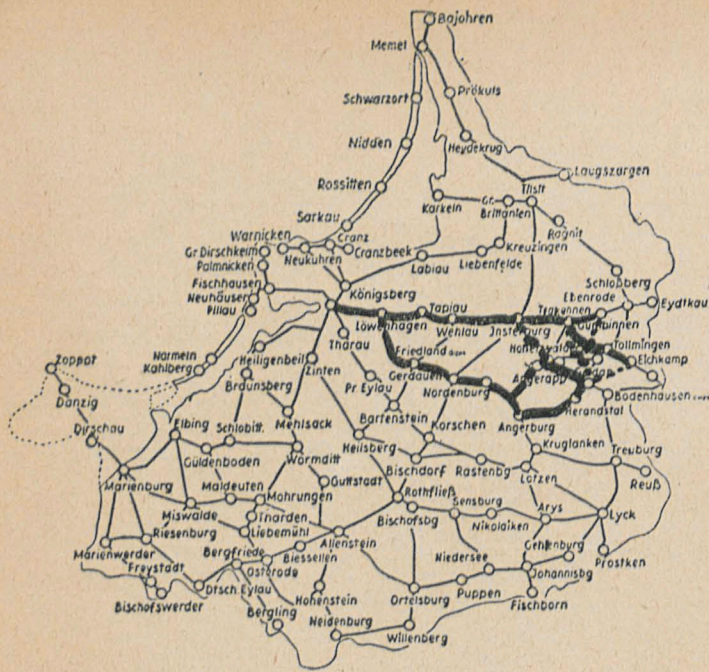
Rundreisekarte 9 (Rominter Heide)

Königsberg (Pr) — Insterburg — Gumbinnen — { Eichkamp Ostpr.
Trakehnen
Hohenwaldeck }
— (Wanderstraße bis Goldap) —
Angerburg — Golda

Goldap — Angerapp — Angerburg — Königsberg (Pr) Hbf
oder umgekehrt.

319 km, 2. Kl. 14,00 RM, 3. Kl. 9,60 RM, gültig 30 Tage.
11,20 „†) 7,70 „†)

Ausgabestellen: Fahrkartenausgaben Königsberg (Pr) Hbf,
Insterburg, Gumbinnen, Reisebüro Robert Meyhoefer in Königs-
berg (Pr).



Rundreisekarte 10 (Moosbruch, Rominter Heide)

Königsberg (Pr) Hbf — Labiau

— Wander- oder Flussstraße —

Tilsit — Ragnit — Ebenrode — { Eichkamp Ostpr.
Trakehnen
Hohenwaldeck }
Insterburg — Gumbinnen

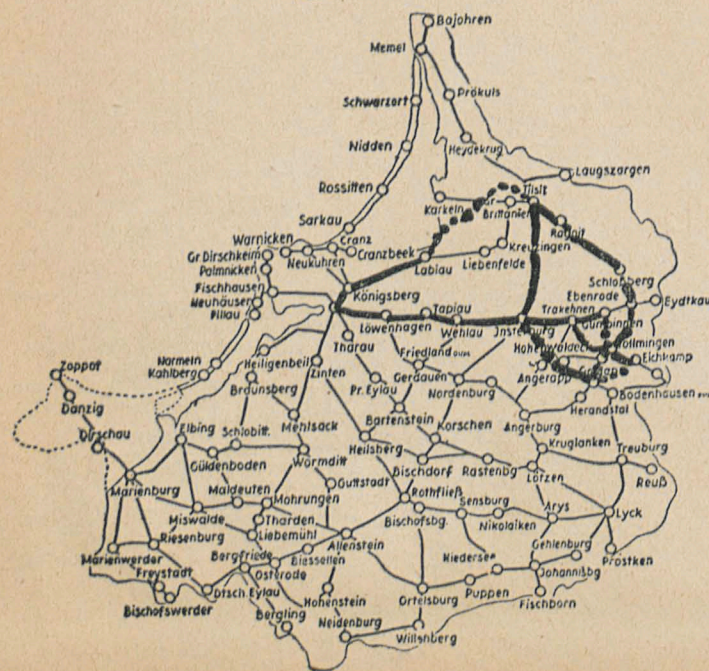
— Wanderstraße bis Goldap —

Goldap — Angerapp —
Insterburg — Königsberg (Pr) Hbf oder umgekehrt.

301 km, 2. Kl. 13,20 RM, 3. Kl. 9,20 RM, gültig 30 Tage.
10,60 „†) 7,40 „†)

†) Preise gelten nur während des Herbstverkehrs im September
und Oktober.

Ausgabestellen: Fahrkartenausgaben Königsberg (Pr) Hbf,
Tilsit, Insterburg, Reisebüro Robert Meyhoefer in Königsberg (Pr).



Rundreisekarte 11 (Moosbruch)

Königsberg (Pr) Hbf—Labiau

—Wander- oder Flußstrecke—

Tilsit—Insterburg—Königsberg (Pr) Hbf oder umgekehrt.

191 km, 2. Kl. 8,40 RM, 3. Kl. 5,80 RM, gültig 15 Tage.

6,80 „†) 4,70 „†)

Ausgabestellen: Fahrkartenausgaben Königsberg (Pr) Hbf, Tilsit, Insterburg, Reisebüro Robert Meyhoefer in Königsberg (Pr).

Rundreisekarte 12 (Kurisches Haff, Rominter Heide, Masuren, Tannenberg, Weichselgrenze und Haffküste Frisches Haff) *) **)

Königsberg (Pr) Nord—Cranz—Cranzbeek

—Wander- oder Wasserstrecke—

Brittanien (Ostpr)	—Insterburg—	Gumbinnen—	Eidkamp (Ostpr)
			Hohenwaldeck
Tilsit	—(Wanderstrecke b. Goldap)—	—	Trakehnen
			Angerapp—Goldap
		Ragnit—Ebenrode—Trakehnen	

Goldap—Herandstal—Angerburg

—Wander- oder Seestrecke—

Niedersee—Allenstein—Hohenstein—Biessellen

Osterode	—	(Dt.-Eylau) Marienwerder	—Marienburg-Elbing—	
		Miswalde / Riesenburg		Braunsberg
		Maldeuten—Miswalde		
		Tharden (See) — (Wander- od. Seestrecke) — Elbing		

Haffufer—Königsberg (Pr) oder umgekehrt
Reichsbahn

639 km, 2. Kl. 28,25 RM, 3. Kl. 19,50 RM, gültig 30 Tage.

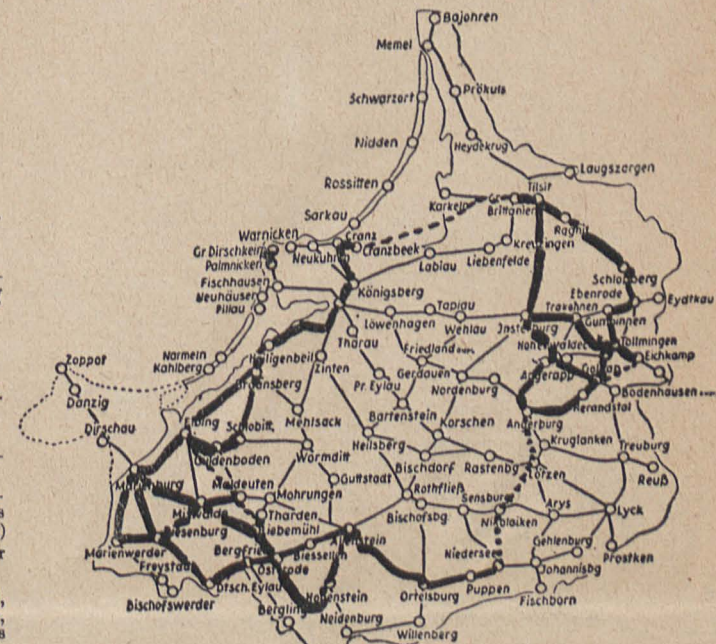
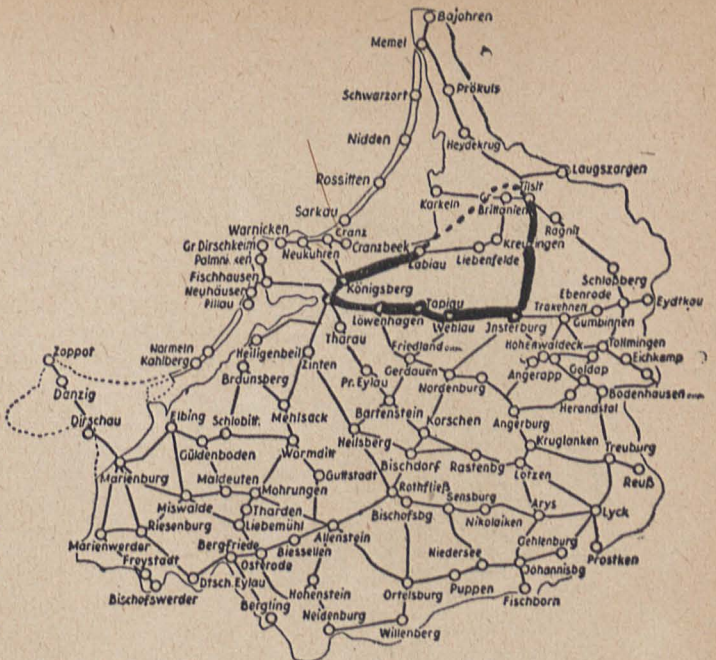
22,70 „†) 15,60 „†)

*) In Verbindung mit Halbrundreisekarte 11 gültig über Treuburg—Lyck—Johannisburg.

**) Reichsbahn-Kraftomnibus auf Strecke Allenstein—Hohenstein—Gilgenburg—Neidenburg ermöglicht Besuch der Schlachtfelder des Weltkrieges. (Fahrpreis s. S. 3 unter II. Besondere Bestimmungen.)

†) Preise gelten nur während des Herbstverkehrs im September und Oktober.

Ausgabestellen: Fahrkartenausgaben Königsberg (Pr) Hbf, Tilsit, Insterburg, Lötzen, Allenstein, Osterode (Ostpr), Elbing, Reisebüro Robert Meyhoefer in Königsberg (Pr), Südostpreussisches Reisebüro in Allenstein und Reisebüro des Städtischen Verkehrsamts in Elbing.



Rundreisekarte 13 (Rominter Heide, Masuren, Tannenberg, Weichselgrenze, Haffküste Frisches Haff) *) **)

Königsberg (Pr) Hbf — $\left\{ \begin{array}{l} \text{Eidkamp (Ostpr)} \\ \text{Hohenwaldeck} \\ \text{Trakehnen} \end{array} \right\} \text{— (Wanderstrecke) —}$
 — Insterburg —
 — Friedland—Angerburg —

Goldap — Angerapp — Angerburg
 — Herandstal —
 — Wander- oder Seestrecke —

Niedersee — Allenstein — Hohenstein —
 — Biessellen —

Osterode $\left\{ \begin{array}{l} \text{Dt. Eylau} \\ \text{Marienwerder} \\ \text{Miswalde} \\ \text{Riesenburg} \\ \text{Maldeuten—Miswalde} \end{array} \right\} \text{— Marienburg —}$
 — Tharden (See) — (Wander- od. Seestrecke) — Elbing

Elbing — Braunsberg — Haffuferbahn — Königsberg (Pr) Hbf
 — Reichsbahn —
 oder umgekehrt.

627 km, 2. Kl. 27,30 RM, 3. Kl. 18,90 RM, gültig 30 Tage.
 21,90 „^{†)} 15,20 „^{†)}

*) In Verbindung mit Halbrundreisekarte 11 gültig über Trönburg—Lyck—Johannisburg.

** Reichsbahn-Kraftomnibus auf Strecke Allenstein—Hohenstein—Gillenburger—Neidenburg ermöglicht Besuch der Schlachtfelder des Weltkrieges. (Fahrpreise s. S. 8 unter II. Besondere Bestimmungen.)

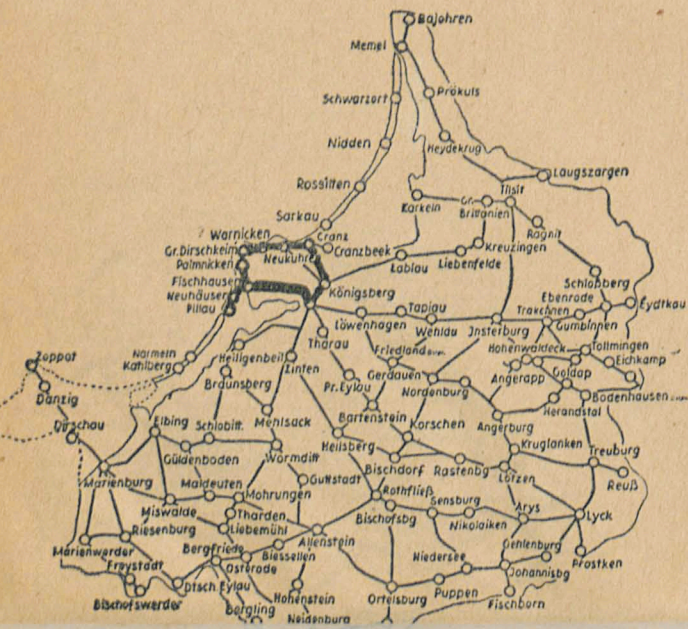
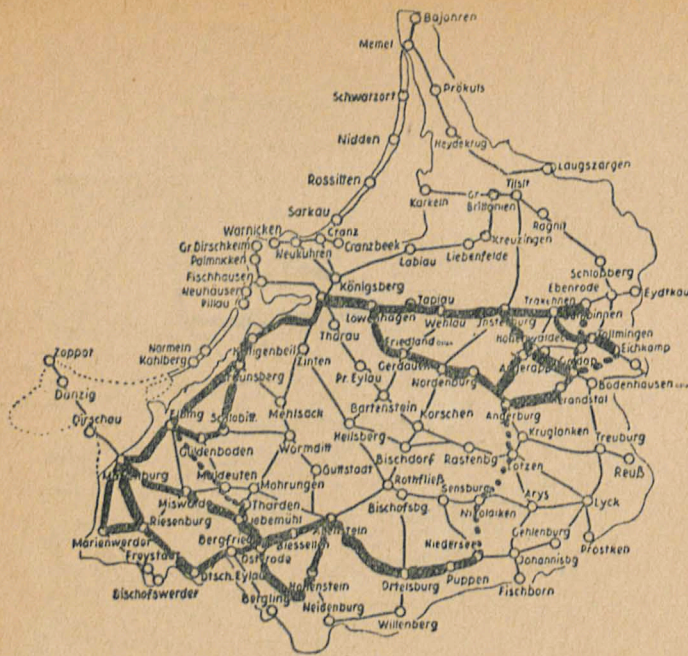
Ausgabestellen: Fahrkartenausgaben Königsberg (Pr) Hbf, Insterburg, Gumbinnen, Lötzen, Allenstein, Osterode (Ostpr), Dt. Eylau, Marienwerder (Westpr), Marienburg (Westpr), Elbing, Braunsberg, Reisebüro Robert Meyhoefer in Königsberg (Pr), Südostpreussisches Reisebüro in Allenstein und Reisebüro des Städtischen Verkehrsamts in Elbing.

Rundreisekarte 14 (Samland)

Königsberg (Pr) Hbf — Fischhausen — Pillau
 — Palmnicken — Gr. Dirschkeim
 — Wander- oder Kraftwagenstrecke —
 Warnicken — Neukuhren — Cranz —
 Königsberg (Pr) Nord oder umgekehrt

120 km, 2. Kl. 5,75 RM, 3. Kl. 4,25 RM, gültig 15 Tage.
 4,65 „^{†)} 3,50 „^{†)}

†) Preise gelten nur während des Herbstverkehrs im September und Oktober.



Rundreisekarte 15 (Rominter Hölde, Masuren, Tannenberg, Oberland, Haffküste Frisches Haff) *) **)

Königsberg (Pr) Hbf — $\left\{ \begin{array}{l} \text{Gumbinnen} \left\{ \begin{array}{l} \text{Bickkamp (Ostpr)} \\ \text{Hohenwaldeck} \\ \text{Trakehnen} \end{array} \right\} \text{--- (Wander-} \\ \text{stracke)---} \\ \text{Insterburg} \\ \text{Friedland---Angerburg} \end{array} \right\} \text{--- Goldap}$

Goldap — $\frac{\text{Angerapp}}{\text{Herandstal}}$ — Angerburg

— *Wander- oder Seestrecke* —

Niedersee — $\frac{\text{Hohenstein}}{\text{Biessellen}}$ — Osterode

— *Wander- oder Seestrecke* —

Elbing — Braunsberg

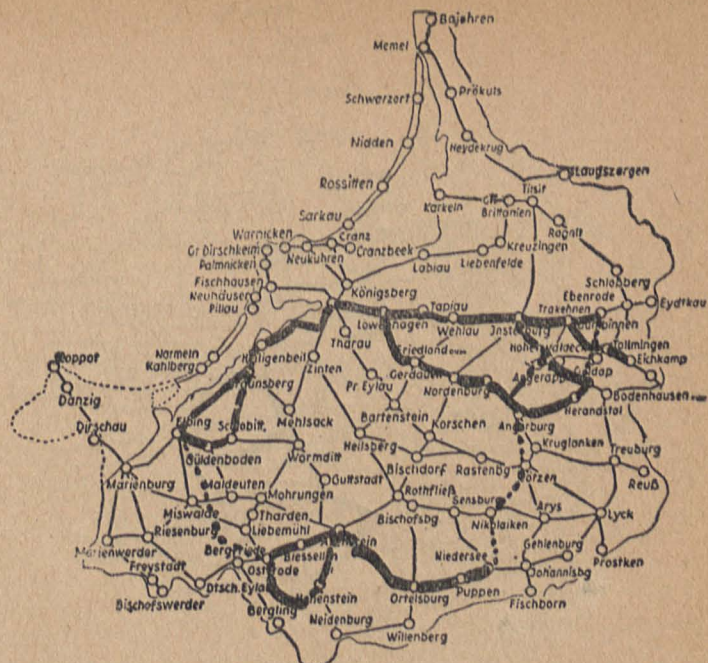
Haffuferbahn — Königsberg (Pr) Hbf oder umgekehrt.

Reichsbahn
476 km, 2. Kl. 20,90 RM, 3. Kl. 14,40 RM, gültig 30 Tage,
16,70 „ †) 11,60 „ †)

*) In Verbindung mit Halbrundreisekarte 11 gültig über Treuburg—Lyck—Johannisburg und mit Halbrundreisekarten 15—20 und 25 über das Oberland.

**) Reichsbahn-Kraftomnibus auf Strecke Allenstein—Hohenstein—Gilgenburg—Neidenburg ermöglicht Besuch der Schlachtfelder des Weltkrieges. (Fahrpreise s. S. 3 unter II. Besondere Bestimmungen).

Ausgabestellen: Fahrkartenausgaben Königsberg (Pr) Hbf, Insterburg, Gumbinnen, Lötzen, Allenstein, Osterode (Ostpr), Dt. Eylau, Elbing, Reisebüro Robert Meyhoefer in Königsberg (Pr), Südostpreussisches Reisebüro in Allenstein und Reisebüro des Städtischen Verkehrsamts in Elbing.



Rundreisekarte 16 (Oberland) *)

Osterode (Ostpr) — $\left\{ \begin{array}{l} \text{Hohenstein} \text{---} \text{Alenstein} \\ \text{Biessellen} \\ \text{--- Maldeuten} \\ \text{Tharden See} \end{array} \right\}$

— *Wander- oder Seestrecke* —

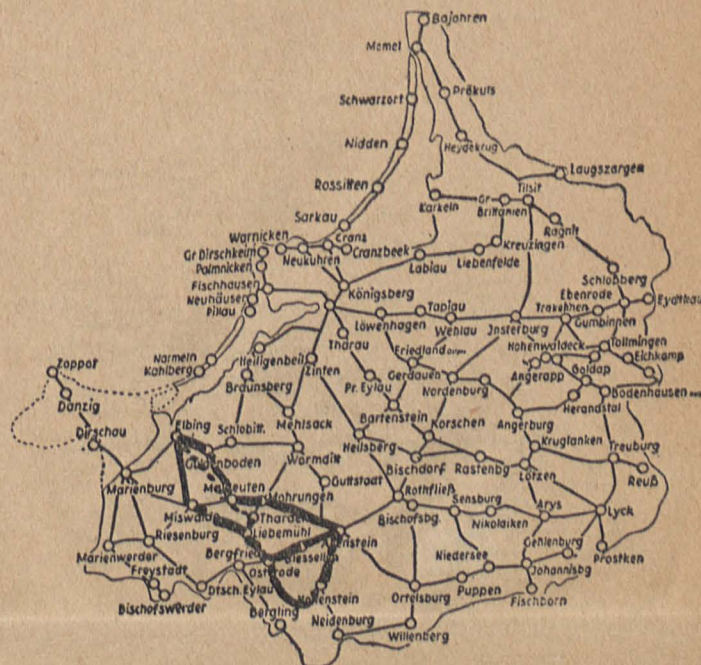
Elbing — Osterode oder umgekehrt

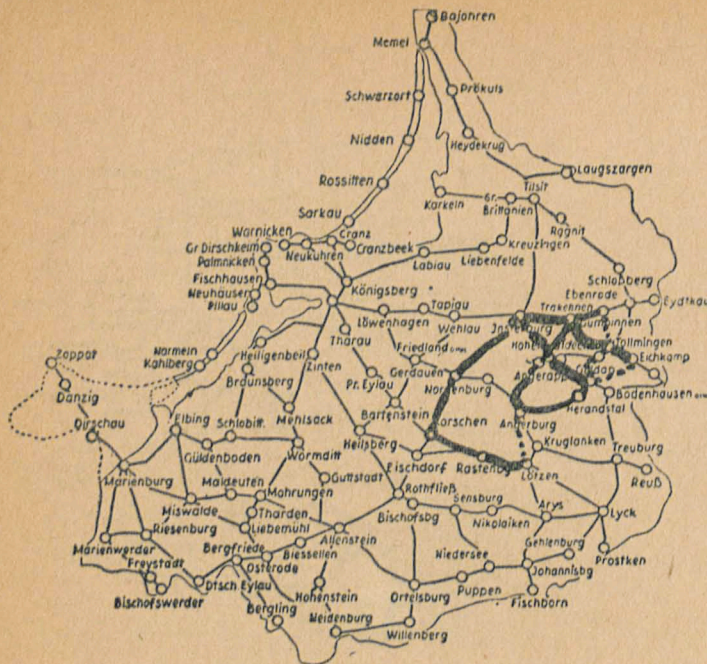
245 km, 2. Kl. 10,80 RM, 3. Kl. 7,40 RM, gültig 15 Tage,
8,70 „ †) 5,90 „ †)

*) In Verbindung mit Halbrundreisekarte 25 gültig über Riesenburg—Dt. Eylau.

†) Preise gelten nur während des Herbstverkehrs im September und Oktober.

Ausgabestellen: Fahrkartenausgaben Allenstein, Osterode (Ostpr), Elbing, Dt. Eylau, Marienburg (Westpr), Südostpreussisches Reisebüro in Allenstein und Reisebüro des Städtischen Verkehrsamts in Elbing.





Rundreisekarte 21 (Rominter Heide, Masuren)

Insterburg — $\left\{ \begin{array}{l} \text{Eichkamp (Ostpr)} \\ \text{Hohenwaldeck} \\ \text{Trakehnen} \end{array} \right\} \begin{array}{l} \text{(Wander-} \\ \text{strecke bis} \\ \text{Goldap)} \end{array}$
 Angerapp — Goldap

Goldap — Angerapp — Herandstal — Angerburg

— Wander- oder Seestrecke —

Lötzen — Korschen — Insterburg oder umgekehrt

235 km, 2. Kl. 10,40 RM, 3. Kl. 7,10 RM, gültig 15 Tage
 8,30 „†) 5,70 „†)

Ausgabestellen: Fahrkartenausgaben Insterburg, Gumbinnen, Angerburg, Lötzen und Reisbüro Robert Meyhoefer in Königsberg (Pr).

Rundreisekarte 22 (Weichselgrenze, Tannen- berg, Oberland) *)

Marienburg (Westpr) —

$\left\{ \begin{array}{l} \text{Marienwerder—Riesenburg—Dt. Eylau—Osterode} \\ \text{Riesenburg—Dt. Eylau—Osterode} \\ \text{Maldeuten—Allenstein} \\ \text{—Hohenstein—} \end{array} \right\}$

$\left\{ \begin{array}{l} \text{Osterode} \\ \text{Biessellen} \end{array} \right\} \text{—Tharden—} \begin{array}{l} \text{(Wander- oder} \\ \text{Seestrecke)} \end{array} \left\{ \begin{array}{l} \text{Maldeuten} \\ \text{Elbing} \end{array} \right\}$
 $\left\{ \begin{array}{l} \text{Osterode—} \\ \text{Elbing} \end{array} \right\} \left\{ \begin{array}{l} \text{Dt. Eylau—Riesenburg} \\ \text{Elbing} \end{array} \right\}$

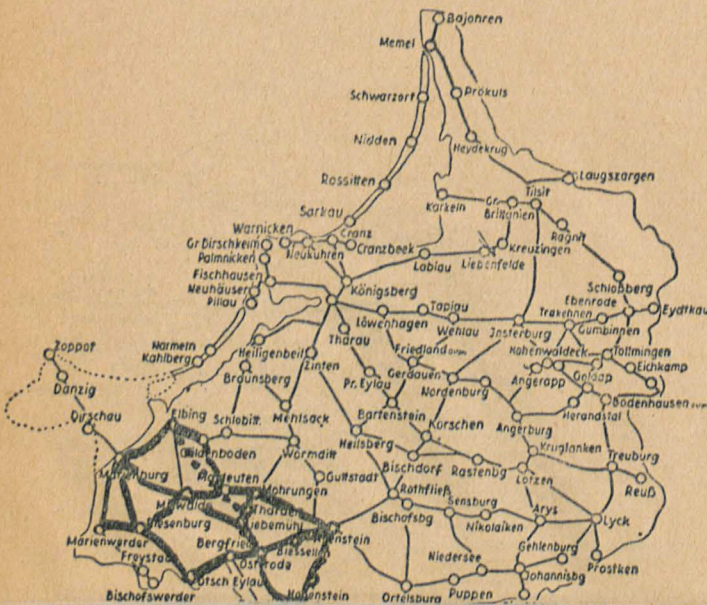
Allenstein — Maldeuten
 Marienburg (Westpr) oder umgekehrt.

289 km, 2. Kl. 12,60 RM, 3. Kl. 8,70 RM, gültig 15 Tage.
 10,10 „†) 7,00 „†)

*) Reichsbahn-Kraftomnibus auf Strecke Allenstein—Hohenstein—Gillenburger—Neidenburg ermöglicht Besuch der Schlachtfelder des Weltkrieges. (Fahrpreise s. S. 3 unter II. Besondere Bestimmungen.)

†) Preise gelten nur während des Herbstverkehrs im September und Oktober.

Ausgabestellen: Fahrkartenausgaben Marienburg (Westpr)



Rundreisekarte 23 (Tannenberg) *)

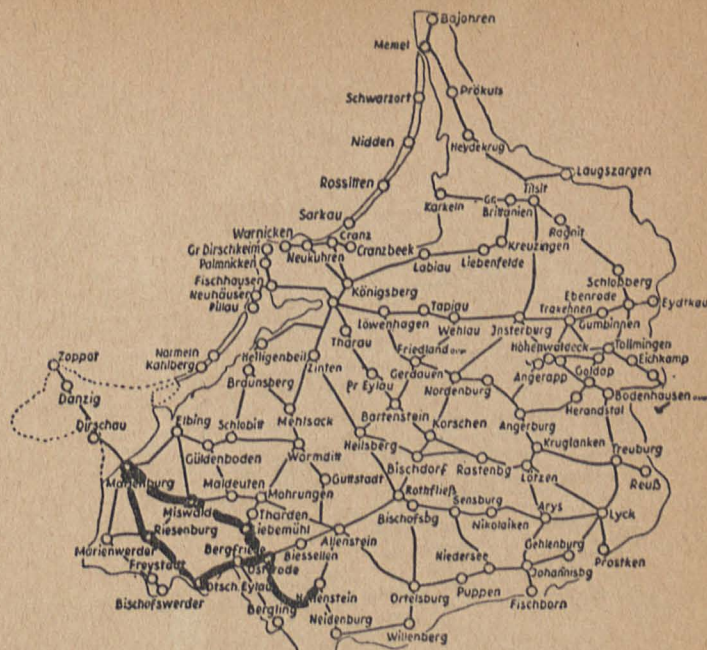
Marienburg (Westpr)—Dt. Eylau—Osterode—Hohenstein—Osterode—Miswalde—Marienburg (Westpr) oder umgekehrt.

261 km, 2. Kl. 11,40 RM, 3. Kl. 8,— RM, gültig 15 Tage.

9,20 „ †) 6,40 „ †)

* Siehe Anmerkung bei Rundreise 22.

Ausgabestellen: Fahrkartenausgabe Marienburg (Westpr), Dt. Eylau und Osterode (Ostpr).



Rundreisekarte 24 (Tannenberg, Ermland) *)

Lyck — $\left. \begin{array}{l} \text{Korschen} \\ \text{Ortelsburg} \end{array} \right\} - \text{Allenstein} \left. \begin{array}{l} \\ \\ \end{array} \right\} - \text{Hohenstein} -$
 $\left. \begin{array}{l} \text{Willenberg} \\ \text{Neidenburg} \end{array} \right\}$
 Osterode — $\frac{\text{Allenstein—Mehlsack}}{\text{Liebemühl—Wormditt}}$ —

Königsberg (Pr)—Korschen—Lyck oder umgekehrt.

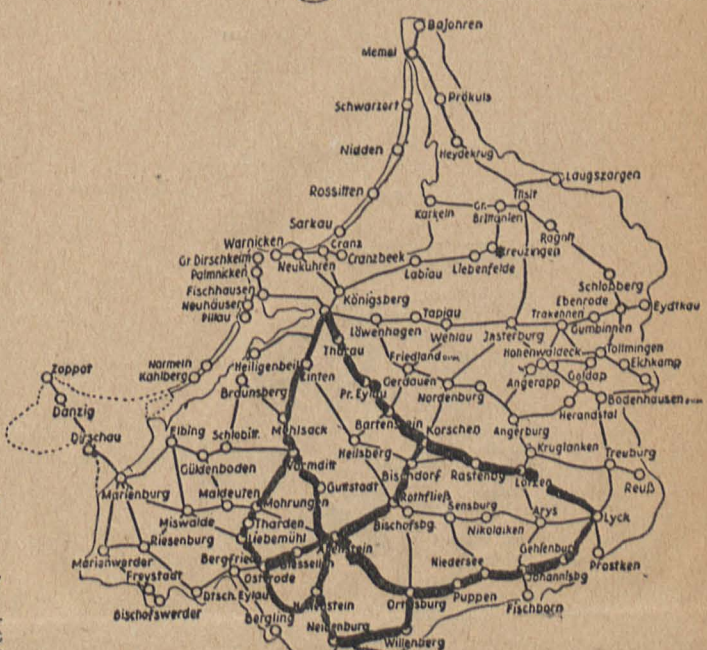
586 km, 2. Kl. 25,50 RM, 3. Kl. 17,70 RM, gültig 30 Tage.

20,40 „ †) 14,20 „ †)

*) Siehe Anmerkung bei Rundreise 22.

†) Preise gelten nur während des Herbstverkehrs im September und Oktober.

Ausgabestellen: Fahrkartenausgaben Lyck, Allenstein, Osterode (Ostpr), Königsberg (Pr) Hauptbahnhof, Reisebüro Robert Meyhoefer in Königsberg (Pr) und Südostpreussisches Reisebüro in Allenstein.



Rundreisekarte 25

Allenstein—Osterode (Ostpr)

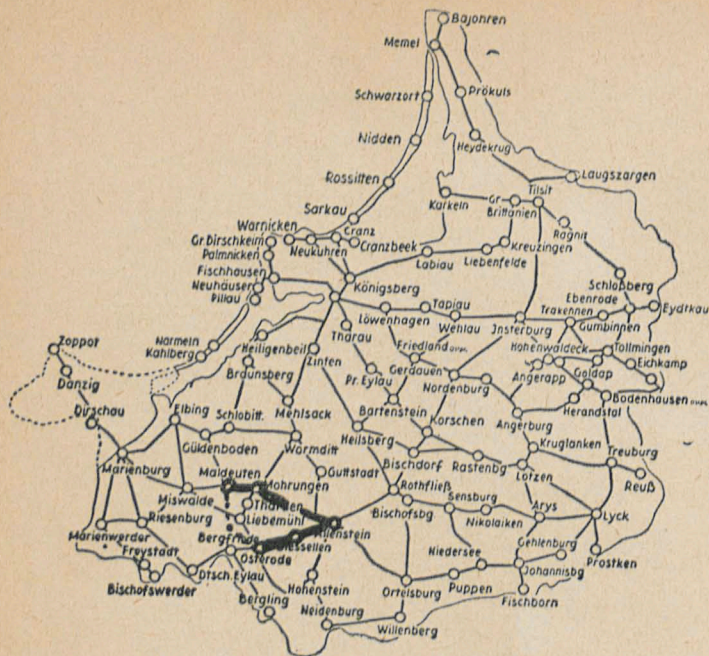
—Wander- oder Seestrecke—

Maldeuten—Mohrungen—Allenstein oder umgekehrt.

98 km, 2. Kl. 4,30 RM, 3. Kl. 3,— RM, gültig 15 Tage.

3,50 „†) 2,40 „†)

Ausgabestellen: Fahrkartenausgaben Allenstein, Osterode (Ostpr.), Mohrungen und Südostpreußisches Reisebüro Allenstein.



Rundreisekarte 26 (Wasserwanderkarte)

Königsberg (Pr) Hbf—Elbing—Wasserstrecke—Osterode

(Ostpr)—Hohenstein (Ostpr)—Allenstein—Rothfließ—

Sorquitten—(Wasserstrecke)— $\frac{\text{Löten}}{\text{Angerburg}}$

—Königsberg (Pr) Hbf oder umgekehrt

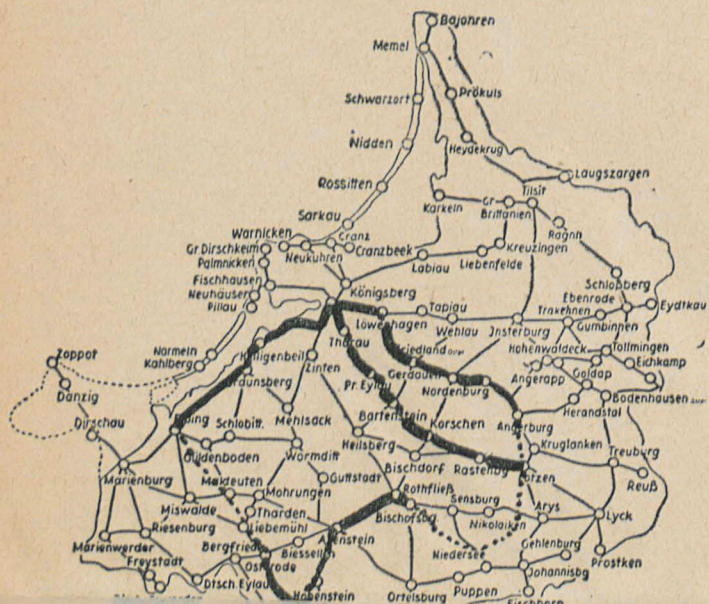
372 km, 2. Kl. 16,20 RM, 3. Kl. 11,30 RM, gültig 30 Tage.

13,— „†) 9,— „†)

†) Preise gelten nur während des Herbstverkehrs im September und Oktober.

Ausgabestellen: Fahrkartenausgaben Königsberg (Pr) Hbf und Nord, Elbing, Osterode (Ostpr), Allenstein, Löten und Angerburg. Reisebüro Robert Meyhoefer in Königsberg (Pr), Reisebüro des Städtischen Verkehrsamts in Elbing und Südostpreußisches Reisebüro in Allenstein.

In Verbindung mit Halbrundreisekarte 19 auch gültig über Königsberg—Trenburg—Lyck—Johannisburg, mit Halbrundreisekarte 18 über Arys—Johannisburg—Mazowiec.



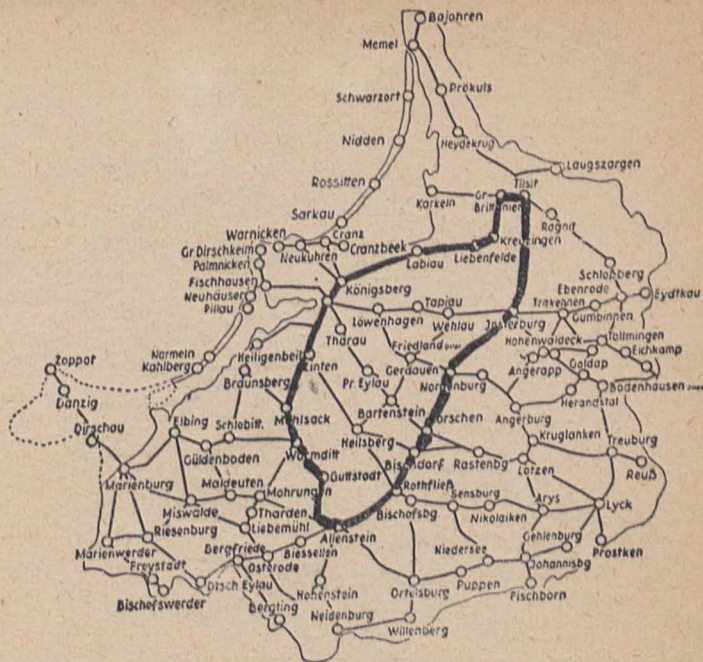
Rundreisekarte 27

Allenstein Hbf—Korschen—Insterburg—Tilsit—Labiau—
Königsberg (Pr) Hbf—Mehlsack—Allenstein Hbf
oder umgekehrt.

447 km, 2. Kl. 19,50 RM, 3. Kl. 13,50 RM, gültig 30 Tage.
15,60 „†) 10,80 „†)

†) Preise gelten nur während des Herbstverkehrs im September
und Oktober.

Ausgabestellen: Fahrkartenausgaben Allenstein, Insterburg,
Tilsit, Königsberg (Pr) Hbf und Nord.
Reisebüros: Robert Meyhoefer in Königsberg (Pr) und Südost-
preußisches Reisebüro in Allenstein.



Bei Tag
und Nacht
so schnell
wie Sie
reist

EXPRESSGUT
zuverlässig und billig

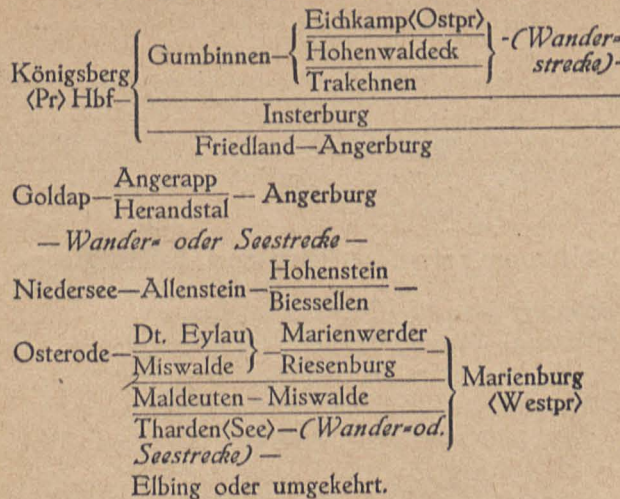
Auskunft bei den Expressgut- und
Gepäckabfertigungen, sowie bei der
Reichsbahn-Auskunft für Güter-
verkehr, Berlin W9, Potsdamerstr. 37



Bei kleineren
Gewichten billiger als Eil-
und Frachtstückgut.

Expressgut-Annahme
Tag und Nacht - Abgang
mit dem nächsten Zuge.

Halbrundreisekarte 3 (Rominter Heide, *) **) Masuren, Tannenberg, Weichselgrenze)



482 km, 2. Kl. 21,— RM, 3. Kl. 14,60 RM, gültig 30 Tage.
16,80 „ †) 11,70 „ †)



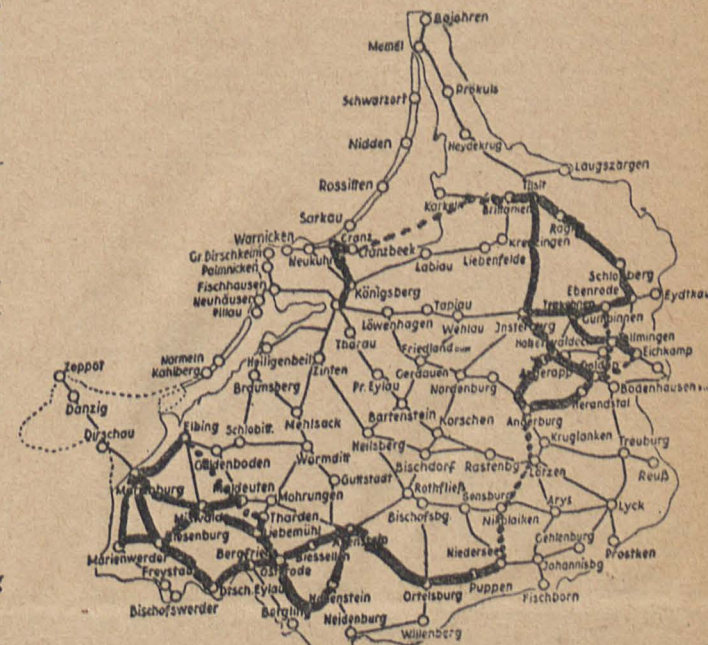
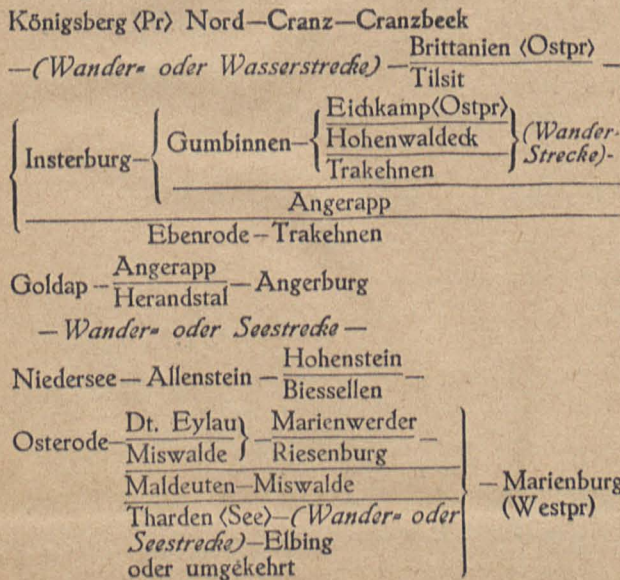
*) In Verbindung mit Halbrundreisekarte 11 gültig über Treuburg—Lyck—Johannisburg, mit Halbrundreisekarte 13 über Lötzten—Lyck—Johannisburg und mit Halbrundreisekarte 14 über Lötzten—Arys—Johannisburg—Niedersee.

**) Siehe Anmerkung bei Halbrundreise 2.

†) Preise gelten nur während des Herbstverkehrs im September und Oktober.

Ausgabestellen: Fahrkartenausgaben Königsberg (Pr) Hbf, Insterburg, Lötzten, Allenstein, Osterode (Ostpr), Dt. Eylau, Marienwerder (Westpr), Marienburg (Westpr), Reisebüro Robert Meyhofer in Königsberg (Pr), Südostpreussisches Reisebüro in Allenstein und Reisebüro des Städtischen Verkehrsamts in Elbing.

Halbrundreisekarte 4 (Kurisches Haff, Rominter Heide, Masuren, Tannenberg, Weichselgrenze) *) **)



Halbrundreisekarte 9 (Masuren) *)

Königsberg (Pr) Hbf — Lötzen
— Angerburg
— *Wander- oder Seestrecke* —

Niedersee — Allenstein oder umgekehrt
217 km, 2. Kl. 9,50 RM, 3. Kl. 6,60 RM, gültig 15 Tage
7,60 „†, 5,30 „†)

*) In Verbindung mit Halbrundreisekarte 12 auch gültig über Goldap — Treuburg — Lyck — Johannsburg, mit Halbrundreisekarte 13 über Lyck — Johannsburg und mit Halbrundreisekarte 14 über Arys — Johannsburg.

Ausgabestellen: Fahrkartenausgaben Königsberg (Pr) Hbf, Allenstein, Dt. Eylau, Lötzen, Reisebüro Robert Meyhoefer in Königsberg (Pr) und Südostpreussisches Reisebüro in Allenstein.

Halbrundreisekarte 10 (Kurisches Haff, Rominter Heide, Masuren und Tannen- berg) *) **)

Königsberg (Pr) Nord — Cranz — Cranzbeek
— (*Wander- od. Wasserstrecke*) — Brittanien (Ostpr)
— Tilsit —

Insterburg —	Gumbinnen —	Eichkamp (Ostpr)	Hohenwaldeck	Trakehnen	} — <i>Wander- strecke</i> —
					Ebenrode — Trakehnen

Angerapp — Angerburg
Herandstal —

— *Wander- oder Seestrecke* —

Niedersee — Allenstein — Hohenstein
— Biessellen — Osterode (Ostpr)
— *Wander- oder Seestrecke* —

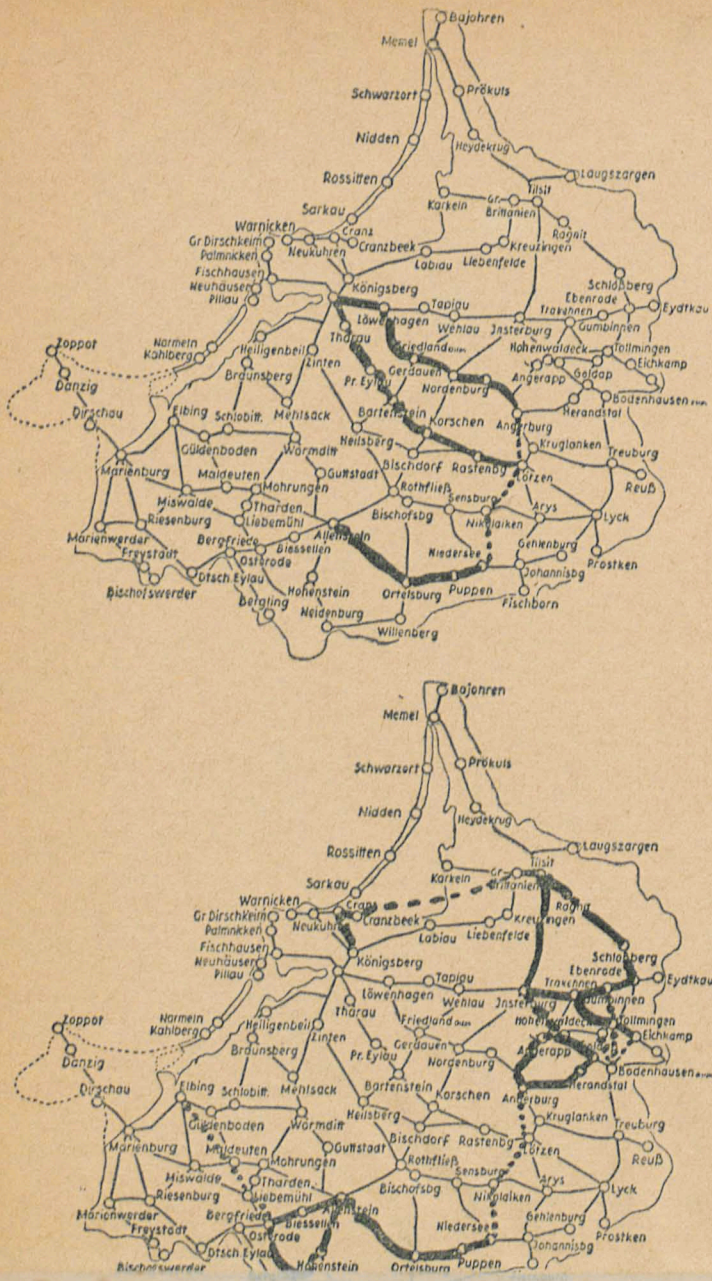
Elbing oder umgekehrt
372 km, 2. Kl. 16,55 RM, 3. Kl. 11,60 RM, gültig 30 Tage
13,30 „†) 9,20 „†)

*) In Verbindung mit Halbrundreisekarte 11 gültig über Treuburg — Lyck — Johannsburg, mit Halbrundreisekarte 13 über Lötzen — Lyck — Johannsburg, mit Halbrundreisekarte 14 über Lötzen — Arys — Johannsburg — Niedersee, mit Halbrundreisekarten 15 — 19 über das Oberland und mit Halbrundreisekarte 20 bis Marienburg (Westpr).

**) Reichsbahn-Kraftomnibus auf Strecke Allenstein — Hohenstein — Gilgenburg — Neidenburg ermöglicht Besuch der Schlachtfelder des Weltkrieges. (Fahrpreise s. S. 3 unter II. Besondere Bestimmungen.)

†) Preise gelten nur während des Herbstverkehrs im September und Oktober.

Ausgabestellen: Fahrkartenausgaben Königsberg (Pr) Hbf und ...
Dt. Eylau, Reisebüro Robert Meyhoefer in Königsberg (Pr), Südostpreussisches Reisebüro in Allenstein und Reisebüro des Stadtseifen-Werkes in Elbing.



Halbrundreisekarte 11 (östliches Masuren) *)

(Nur Anschließkarte für Rundreisekarten 12, 13 und 14 und Halbrundreisekarten 3, 4, 6 und 10)

Darf nicht allein verkauft werden!

Goldap—Treiburg—Lyck—Johannisburg
Arys—Nikolaiken

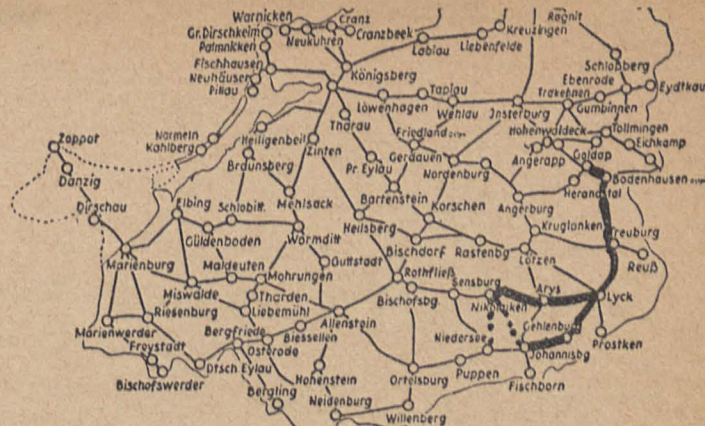
—Wander- oder Seestrecke—
Niedersee oder umgekehrt

63 km, 2. Kl. 2,80 RM, 3. Kl. 2,00 RM,
2,30 „†) 1,60 „†)

gültig so lange, wie die Rund- oder Halbrundreisekarte,
zu der sie gelöst ist.

*) Nur gültig in Verbindung mit den oben bezeichneten Rund- und Halbrundreisekarten.

Ausgabestellen: Fahrkartenausgaben Königsberg (Pr) Hbf und Nord, Goldap, Treiburg, Lyck, Johannisburg und Niedersee, Reisebüro Robert Meyhofer in Königsberg (Pr) und Südostpreussisches Verkehrsbüro in Allenstein.



Halbrundreisekarte 12 (östliches Masuren)

(Diese Karte kann allein oder als Anschließkarte für Rundreisekarten 1, 3, 4, 5, 17, 18, 19 und für Halbrundreisekarten 1, 7 und 9 verkauft werden)

Angerburg—Goldap—Treiburg—Lyck—
Kruglanken

Johannisburg
Arys—Nikolaiken

—Wander- oder Seestrecke—
Niedersee oder umgekehrt

171 km, 2. Kl. 7,50 RM, 3. Kl. 5,20 RM,
6,— „†) 4,20 „†)

gültig 15 Tage oder so lange, wie die Rund- oder Halbrundreisekarte, zu der sie gelöst ist.

Ausgabestellen: Fahrkartenausgaben Königsberg (Pr) Hbf und Nord, Angerburg, Goldap, Treiburg, Lyck, Johannisburg und Niedersee, Reisebüro Robert Meyhofer in Königsberg (Pr) und Südostpreussisches Verkehrsbüro in Allenstein.



Halbrundreisekarte 13 (Masuren)

(Nur Anschließkarte zu Rundreisekarten 1, 3, 4, 5, 17, 18, 19, Halbrundreisekarten 1, 3, 4, 6, 7, 9 und 10)

Lötzen—Lyck—Johannisburg
—Wander- oder Seestrecke—
oder umgekehrt

104 km, 2. Kl. 4,60 RM, 3. Kl. 3,20 RM, gültig 15 Tage
3,70 „†) 2,60 „†)

†) Preise gelten nur während des Herbstverkehrs im September und Oktober.

Ausgabestellen: Fahrkartenausgaben Lötzen, Lyck, Johannisburg, Königsberg (Pr) Hbf, Reisebüro Robert Meyhofer in Königsberg (Pr).



Halbrundreisekarte 14 (Masuren)

(Nur Anschlusskarte zu Rundreisekarten 1, 3, 4, 5, 17, 18, 19, Halbrundreisekarten 1, 3, 4, 6, 7, 9 und 10)

Lötzen — Arys — Johannisburg — Niedersee
oder umgekehrt

71 km, 2. Kl. 3,20 RM, 3. Kl. 2,20 RM,
2,60 „†) 1,80 „†)

gilt so lange, wie die Rundreisekarte oder Halbrundreisekarte, zu der sie gelöst ist.

Ausgabestellen: Fahrkartenausgaben Königsberg (Pr) Hbf und Lötzen, Reisebüro Robert Meyhofer in Königsberg (Pr).

Halbrundreisekarte 15 (Oberland)

(Diese Karte kann allein oder als Anschlusskarte für Rundreisekarten 5, 7, 14, 18 und Halbrundreisekarten 6, 7, 8 und 10 verkauft werden)

Osterode (Ostpr) — Tharden (See)
— Wander- oder Seastracke —
oder umgekehrt

17 km, 2. Kl. 0,80 RM, 3. Kl. 0,60 RM,
—,60 „†) —,50 „†)

gültig 15 Tage oder so lange, wie die Rund- oder Halbrundreisekarte, zu der sie gelöst ist.

Ausgabestellen: Fahrkartenausgaben Osterode (Ostpr) und Elbing, Reisebüro Robert Meyhofer in Königsberg (Pr), Südostpreussisches Reisebüro Allenstein und Reisebüro des Städtischen Verkehrsamts in Elbing.

Halbrundreisekarte 16 (Oberland)

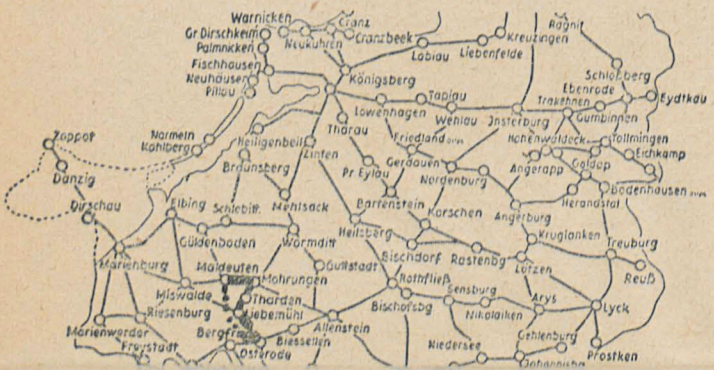
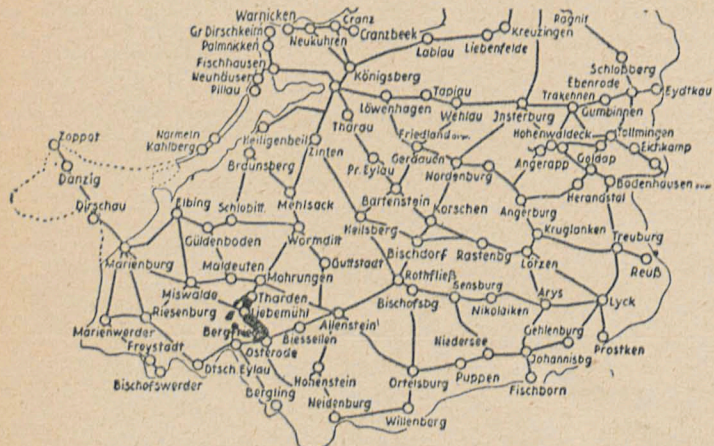
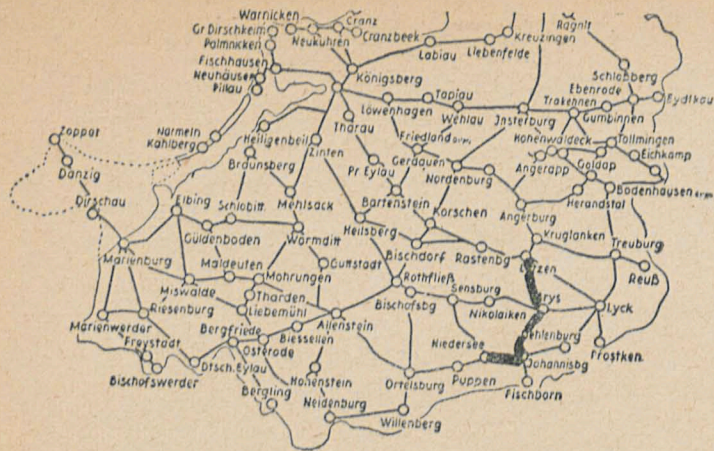
(Diese Karte kann allein oder als Anschlusskarte für Rundreisekarten 5, 7, 14, 18 und Halbrundreisekarten 6, 7, 8 und 10 verkauft werden)

Osterode (Ostpr) — Mohrungen — Maldeuten
— Wander- oder Seestrecke —
oder umgekehrt

45 km, 2. Kl. 2,10 RM, 3. Kl. 1,40 RM,
1,70 „†) 1,10 „†)

gültig 15 Tage oder solange, wie die Rund- oder Halbrundreisekarte, zu der sie gelöst ist.

†) Preise gelten nur während des Herbstverkehrs im September und Oktober.



Ausgabestellen: Fahrkartenausgaben Osterode (Ostpr), Elbing und Maldeuten, Reisebüro Robert Meyhofer in Königsberg (Pr), Südostpreussisches Reisebüro Allenstein und Reisebüro des Städtischen Verkehrsamts in Elbing.

Halbrundreisekarte 17 (Oberland)

(Diese Karte kann allein oder als Anschlusskarte für Rundreisekarten 5, 7, 14, 18 und Halbrundreisekarten 6, 7, 8 und 10 verkauft werden)

Osterode Mohrungen—Maldeuten—Güldenboden—
(Ostpr)—Liebemühl—Miswalde

Elbing

—Wander- oder Seestrecke—

oder umgeehrt

84 km, 2. Kl. 3,70 RM, 3. Kl. 2,60 RM,
3,— „†) 2,10 „†)

gültig 15 Tage oder so lange, wie die Rund- oder Halbrundreisekarte, zu der sie gelöst ist.

Ausgabestellen: Fahrkartenausgaben Osterode (Ostpr) und Elbing, Reisebüro Robert Meyhoefer in Königsberg (Pr), Südostpreußisches Reisebüro in Allenstein und Reisebüro des Städtischen Verkehrsamts in Elbing.



Halbrundreisekarte 18 (Oberland)

(Diese Karte kann allein oder als Anschlusskarte für Rundreisekarten 5, 7, 14, 18 und Halbrundreisekarten 6, 7, 8 und 10 verkauft werden)

Elbing—Maldeuten

—Wander- oder Seestrecke—

oder umgekehrt

40 km, 2. Kl. 1,80 RM, 3. Kl. 1,20 RM,
1,50 „†) 1,— „†)

gültig 15 Tage oder so lange, wie die Rund- oder Halbrundreisekarte, zu der sie gelöst ist.

Ausgabestellen: Fahrkartenausgaben Elbing, Maldeuten und Osterode (Ostpr), Reisebüro Robert Meyhoefer in Königsberg (Pr), Südostpreußisches Reisebüro in Allenstein und Reisebüro des Städtischen Verkehrsamts in Elbing.



Halbrundreisekarte 19 (Oberland)

(Diese Karte kann allein oder als Anschlusskarte für Rundreisekarten 5, 7, 14, 18 und Halbrundreisekarten 6, 7, 8 und 10 verkauft werden)

Elbing—Güldenboden—Maldeuten—Mohrungen—
Tharden (See)

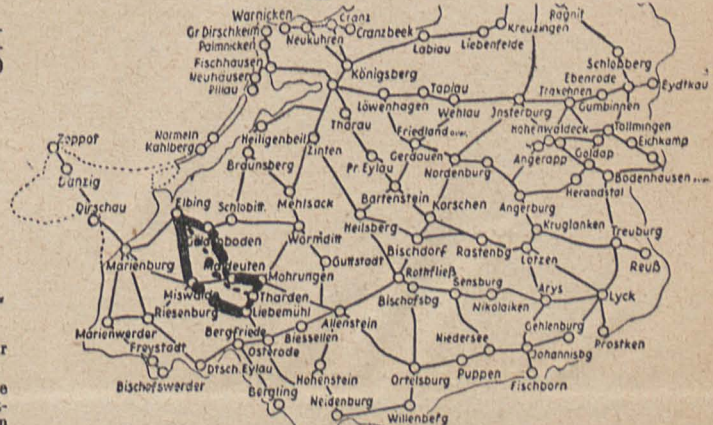
—Wander- oder Seestrecke—
oder umgekehrt

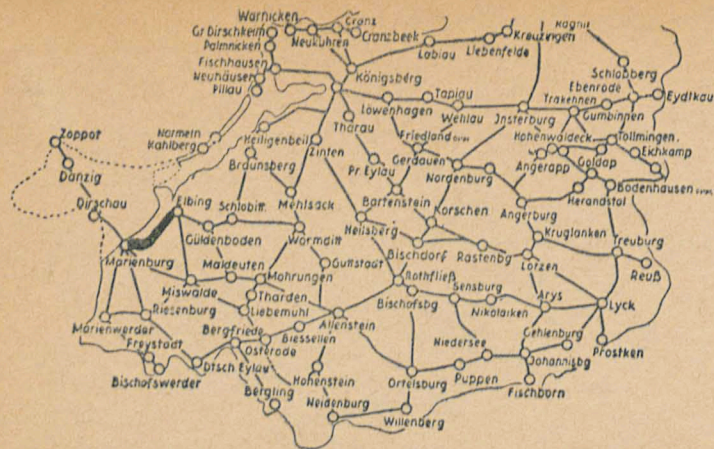
67 km, 2. Kl. 3,— RM, 3. Kl. 2,10 RM,
2,40 „†) 1,70 „†)

gültig 15 Tage oder so lange, wie die Rund- oder Halbrundreisekarte, zu der sie gelöst ist.

†) Preise gelten nur während des Herbstverkehrs im September und Oktober.

Ausgabestellen: Fahrkartenausgaben Elbing und Osterode (Ostpr), Reisebüro Robert Meyhoefer in Königsberg (Pr), Südostpreußisches Reisebüro in Allenstein und Reisebüro des Städtischen Verkehrsamts in Elbing.





Halbrundreisekarte 20

(Nur Anschließkarte zu Rundreisekarte 5, Halbrundreisekarten 2, 3, 6, 7 und 10)

Elbing—Marienburg (Westpr)

oder umgekehrt

29 km, 2. Kl. 1,30 RM, 3. Kl. —,90 RM,
1,10 „†) —,80 „†)

gültig so lange, wie die Halbrundreisekarte, zu der sie gelöst ist.

Halbrundreisekarte 21

(Nur Anschließkarte zu Rund- und Halbrundreisekarten und Ringfahrheften)

Darf nicht alleinverkauft werden!

Königsberg (Pr) Holländerbaum

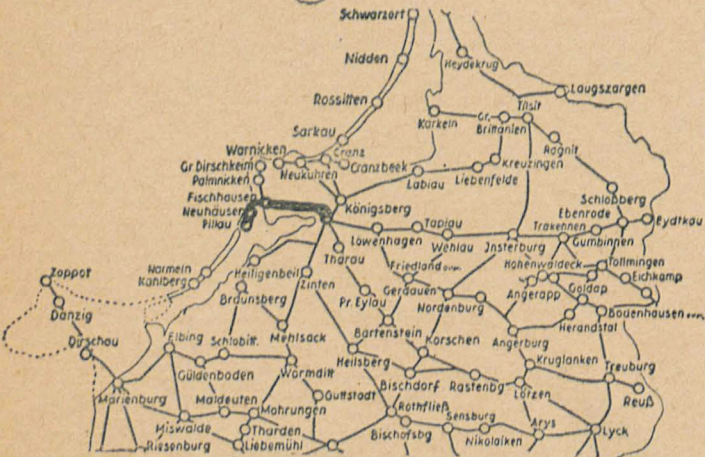
Königsberg (Pr) Hbf oder Nord — Pillau

oder umgekehrt

46 km, 2. Kl. 2,10 RM, 3. Kl. 1,40 RM,
1,70 „†) 1,20 „†)

gültig so lange, wie die zugehörige Rund- oder Halbrundreisekarte oder das Ringfahrheft.

Ausgabestellen: Fahrkartenausgaben Königsberg (Pr) Hbf und Nord, Königsberg-Holländerbaum, Pillau, Reisebüro Robert Meyerhofer in Königsberg (Pr) und Pillau.



Halbrundreisekarte 22

(Nur Anschließkarte zu Rundreisekarten 5, 7, 14, 18 und Halbrundreisekarten 2, 5, 6, 7, 8, 10)

Marienburg (Westpr)—Riesenburg—Miswalde—Maldeuten

—Wander- oder Seastracke—

Osterode (Ostpr) oder umgekehrt

Elbing
85 km, 2. Kl. 3,80 RM, 3. Kl. 2,60 RM,
3,— „†) 2,10 „†)

gültig so lange, wie die Rund- oder Halbrundreisekarte, zu der sie gelöst ist.

†) Preise gelten nur während des Herbstverkehrs im September und Oktober.



Ausgabestellen: Fahrkartenausgaben Marienburg (Westpr), Elbing, Osterode (Ostpr), Maldeuten, Reisebüro des staatlichen Verkehrsamt Elbing.

Halbrundreisekarte 23

(Nur Anschließkarte zu Rundreisekarten 5, 7, 14, 18 und Halbrundreisekarten 2, 5, 6, 7, 8, 10)

Marienburg (Westpr)—Miswalde—Maldeuten

—Wander- oder Seestrecke—
Osterode (Ostpr)

oder umgekehrt

Elbing

56 km, 2. Kl. 2,50 RM, 3. Kl. 1,80 RM

2,— „†) 1,40 „†)

gültig so lange, wie die Rund- oder Halbrundreisekarte, zu der sie gelöst ist.

Ausgabestellen: Fahrkartenausgaben Marienburg (Westpr), Elbing, Osterode (Ostpr), Maldeuten, Reisebüro des Städtischen Verkehrsamts Elbing.



Halbrundreisekarte 24

—Wasserwanderkarte—

Elbing—(Wasserstrecke)—Osterode (Ostpr)—Hohenstein (Ostpr)—Allenstein—Rothfließ—Sorquitten

—Wasserstrecke—

Lötzen—Königsberg (Pr) oder umgekehrt.

Angerburg

255 km, 2. Kl. 11,10 RM, 3. Kl. 7,70 RM, gültig 15 Tage.

8,90 „†) 6,20 „†)

Ausgabestellen: Fahrkartenausgaben Königsberg (Pr) Hbf, Königsberg (Pr) Nordbf, Elbing, Osterode (Ostpr), Allenstein, Lötzen und Angerburg (Ostpr), Reisebüro Robert Meyhoefer in Königsberg (Pr), Reisebüro des Städtischen Verkehrsamts Elbing und Südostpreussisches Reisebüro in Allenstein.



Halbrundreisekarte 25

Marienburg—Riesenburg—Dt. Eylau—Osterode (Ostpr) oder umgekehrt

99 km, 2. Kl. 4,40 RM, 3. Kl. 3,— RM

3,50 „†) 2,40 „†)

Ausgabestellen: Fahrkartenausgaben Marienburg (Westpr), Dt. Eylau und Osterode (Ostpr).

Nur Anschließkarte zu Rundreisekarten 7, 14, 16 und 18.



Halbrundreisekarte Kbg. 26

(Nur Anschließkarte zu den Rundreisekarten 10, 11 und 12 und Halbrundreisekarten 4 und 10 sowie Ringfahrheften 3, 7 und 8)

Tilsit—Memel oder umgekehrt.

Gültig solange wie die zugehörige Rund- oder Halbrundreisekarte oder das Ringfahrheft.

94 km, 2. Kl. 4,20 RM, 3. Kl. 2,90 RM

3,30 „†) 2,30 „†)

†) Preise gelten nur während des Herbstverkehrs im September und Oktober.

Ausgabestellen: Fahrkartenausgaben Königsberg (Pr) Hbf, Tilsit, Insterburg, Reisebüro Robert Meyhoefer, Königsberg (Pr).



Bestimmungen und Erläuterungen

Ringfahrhefte,

Bezirkskarten und Bezirksteilmonatskarten,

Tagesausflugskarten mit Wanderstrecken durch das Samland,

Tagesausflugskarten an die See (nach Pillau, Neuhäuser, Sorgenau, Palmnicken, Ihnicken und Groß Dirschkeim),

Wochenendwanderkarten (Sonntagsrückfahrkarten mit mehreren Zielbahnhöfen und dazwischen liegenden Wanderstrecken).

Ringfahrhefte

1. Ringfahrhefte werden während des planmäßigen Verkehrs der beteiligten Verkehrsunternehmen ausgegeben.
2. Beförderungen nach Maßgabe des Fahrplans und der Bestimmungen der beteiligten Verkehrsunternehmen.
3. Die Fahrt kann an jedem in dem betreffenden Ringfahrheft aufgeführten Ort des Reiseweges in der einen oder anderen Richtung angetreten, muß jedoch in der einmal eingeschlagenen Richtung durchgeführt werden. Näheres geht aus den einzelnen Teilfahrtscheinen der Ringfahrhefte hervor.
4. Lose Einzelfahrtscheine werden als gültig nicht anerkannt.
5. Die Preise der Ringfahrhefte sind um etwa 25 % gegenüber den Normalfahrpreisen ermäßigt; in den Monaten September und Oktober beträgt die Ermäßigung etwa 40 %. Weitere Preisermäßigungen irgendwelcher Art werden nicht gewährt.
6. Die einzelnen Ringfahrhefte, die Preise, die Geltungsdauer usw. sind aus den Darstellungen auf Seite 29 bis 32 zu ersehen.

Bezirkskarten und Bezirksteilmonatskarten

Wer in einem bestimmten Verkehrsgebiet innerhalb eines Monats oder einer Woche beliebig reisen will, benutzt **Bezirkskarten** oder **Bezirksteilmonatskarten**. Solche Karten umfassen Gebiete von über 1000 km Streckenlänge und sind auf den größeren Bahnhöfen innerhalb des betreffenden Gebietes erhältlich. In Ostpreußen sind fünf solcher Bezirke vorgesehen, nämlich die Gebiete um Königsberg, um Elbing, um Allenstein, um Insterburg und ferner der Bezirk Masurien. Bezirkskarten gelten einen Monat (und zwar von jedem beliebigen Tage ab), sie kosten in 3. Kl. 40 RM, in 2. Kl. 52 RM. Bezirksteilmonatskarten werden für eine Kalenderwoche, d. h. von Sonntag bis Sonnabend, ausgegeben und kosten in 3. Kl. 16 RM und in 2. Kl. 21 RM. Mit diesen Karten können Eilzüge ohne Zuschlagzahlung benutzt werden, für Schnellzüge ist nur der halbe Zuschlag zu zahlen.

Nähere Auskunft erteilen die Fahrkartenausgaben.

Tagesausflugskarten mit Wanderstrecken durch das Samland

Bestimmungen, Verbindungen und Fahrpreise siehe Seite 35.

Tagesausflugskarten an die See

nach Pillau, Neuhäuser, Sorgenau, Palmnicken, Ihnicken und Groß Dirschkeim.

Tagesausflugskarten gelten in der Zeit vom 1. 4. bis 31. 10. an allen Tagen; sie werden an Werktagen außer Sonnabend nur zu den Zügen ausgegeben, die bis 17 Uhr einschl. von Königsberg (Pr) Hbf oder Königsberg (Pr) Nord abfahren. Die Rückfahrt muß um 24 Uhr beendet sein. Die zur Hinfahrt am Sonnabend von 12 Uhr an und am Sonntag gelösten Tagesausflugskarten gelten jedoch zur Rückfahrt bis Montag 12 Uhr (Ende der Rückfahrt).

Verbindungen und Fahrpreise siehe Seite 36.

Die Geltungsdauer in der übrigen Jahreszeit ist erheblich eingeschränkt; näheres siehe besondere Bekanntmachung.

Wochenendwanderkarten

Als Wochenendwanderkarten werden hier die Sonntagsrückfahrkarten mit zwei oder mehr Zielbahnhöfen und dazwischen liegenden Wasser- oder Land-Wanderstrecken bezeichnet. Den Benutzern dieser Karten steht es frei, die Rückfahrt auch von den anderen aufgeführten Bahnhöfen anzutreten. Dem Reisenden wird hierdurch die Möglichkeit gegeben, die dazwischen liegende Strecke nach Belieben mit dem Schiff, im Falt- oder Ruderboot, mit Schnee- oder Schlittschuhen, mit dem Fahrrad oder durch Fußwanderung zurückzulegen. Die Karten gelten nur auf den im Einzelfall bezeichneten Reichsbahnstrecken; etwaige Beförderungskosten für die Zwischenstrecke hat der Reisende selbst zu tragen.

Im übrigen gelten allgemein die Bestimmungen, Preise usw. für Sonntagsrückfahrkarten.

Die Verbindungen und Preise sind aus den erläuterten Darstellungen zu den bildlich dargestellten Verkehrsgebieten zu ersehen (vergl. Seite 37 bis 56). Die verschiedenen Zielbahnhöfe einer Verbindung sind durch Klammern angedeutet. Fahrtunterbrechung ist auf der Hin- und Rückfahrt je einmal gestattet.

Geltungsdauer:

Die Karten gelten:

1. zu den Sonntagen
zur Hinfahrt am Sonnabend von 12 Uhr an und am Sonntag, zur Rückfahrt am Sonnabend, am Sonntag und am Montag bis 24 Uhr;
2. zu den Festtagen — Neujahrstag, Geburtstag des Führers, Nationaler Feiertag des deutschen Volkes, Himmelfahrtstag, Fronleichnamstag, Peter- und Paulstag, Bußtag und andere von der Eisenbahnverwaltung besonders bekanntgegebene Festtage —
zur Hinfahrt am Tag vor dem Festtag von 12 Uhr an und am Festtag,
zur Rückfahrt am Tag vor dem Festtag, am Festtag, ferner am darauf folgenden Tag bis 24 Uhr.
Liegt ein Sonntag unmittelbar vor oder nach einem dieser Festtage oder sind beide nur durch einen dazwischen liegenden Werktag getrennt, so gelten die Karten
zur Hinfahrt am Tag vor dem ersten Sonn- oder Festtag von 12 Uhr an bis zum zweiten Sonn- oder Festtag,
zur Rückfahrt vom Tag vor dem ersten Sonn- oder Festtag bis zum Tag nach dem zweiten Sonn- oder Festtag 24 Uhr;
3. an den Mittwochen (nur in den Verbindungen, für die die Ausgabe von Sonntagsrückfahrkarten an Mittwochen ausdrücklich genehmigt ist)
zur Hinfahrt am Mittwoch von 12 Uhr an,
zur Rückfahrt am Mittwoch, ferner am Donnerstag bis 3 Uhr früh.
Die Verbindungen, in denen die Ausgabe der Karten am Mittwoch genehmigt ist, sind im nachfolgenden Verzeichnis mit einem Stern * versehen.

Die Geltungsdauer der Sonntagsrückfahrkarten zu Ostern, Pfingsten, Weihnachten/Neujahr sowie der Karten nach den besonders zu bezeichnenden Winterfesten wird von Fall zu Fall besonders bekannt gegeben.



4. Halbringfahrt Kurisches Haff

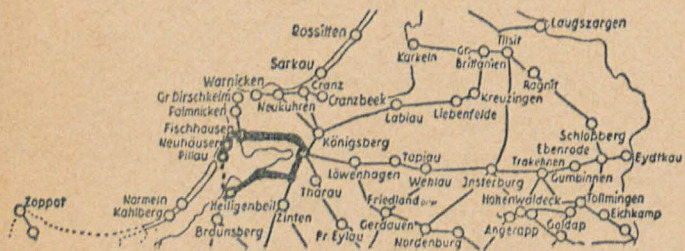
(nur im Anschluß an $\frac{\text{Bahn}}{\text{See}}$ -Karten)

Königsberg (Pr)—Memel oder umgekehrt
über Königsberg (Pr) Nord—Cranz—Cranzbeek—Rossitten—
Labiau
Nidden—Schwarzort—Memel

Ausgabestellen: Fahrkartenausgaben Königsberg (Pr) Hbf und Nord, Reisebüro Robert Meyhoefer in Königsberg (Pr) und Ausgabestellen auf den Schiffen.

Gültig 2 Monate

Preis 7,00 RM



5. Ringfahrt Frisches Haff (kleine Ringfahrt)

zwischen Königsberg (Pr)—Pillau—Heiligenbeil
(Hafen Rosenberg)

— Wasserstrecke —

und zurück über Heiligenbeil—Königsberg (Pr)
mit Reichsbahn
oder umgekehrt

Ausgabestellen: Reisebüro Robert Meyhoefer in Königsberg (Pr) und Fahrkartenausgabe Königsberg (Pr) Hbf.

Gültig 2 Monate

Preis 2,90 RM



6. Ringfahrt Frisches Haff (große Ringfahrt)

zwischen Königsberg (Pr)—Kahlberg—Elbing und zurück
oder umgekehrt

über Königsberg (Pr) Hbf—Pillau $\frac{\text{Reichsbahn}}{\text{Schiffsstrecke}}$

Kahlberg—Elbing—Braunsberg $\frac{\text{Reichsbahn}}{\text{Haffuferbahn}}$

Königsberg (Pr) Hbf

Ausgabestellen: Fahrkartenausgaben Königsberg (Pr) Hbf und Nord, Pillau, Elbing, Reisebüro Robert Meyhoefer in Königsberg (Pr) und auf den Schiffen im Frisches Haff, sowie in Elbing und auf den Schiffen auf dem Zehnfl.

Gültig 2 Monate

Preis 7,50 RM

7. Ringfahrt Moosbruch / Tilsiter Niederung

zwischen Königsberg (Pr) Hbf—Labiau—Tilsit und zurück
oder umgekehrt

über Königsberg (Pr)—Labiau Reichsbahn

Labiau—Tilsit Schiff

Tilsit—Labiau Reichsbahn

Labiau—Königsberg (Pr) Schiff

Ausgabestellen: Fahrkartenausgaben Tilsit und Labiau, Reisebüro Robert Meyhoefer in Königsberg (Pr) und Ausgabestellen auf den Schiffen.

Gültig 2 Monate

Preis 5,60 RM



8. Ringfahrt Tilsiter Niederung / Moosbruch / Kurisches Haff

zwischen Tilsit—Labiau—Rossitten und zurück
oder umgekehrt

über Tilsit—Labiau $\frac{\text{Reichsbahn}}{\text{Schiffsstrecke}}$ — Rossitten—
Karkeln—Tilsit

Ausgabestellen: Fahrkartenausgaben Tilsit und Labiau, Reisebüro Robert Meyhoefer in Königsberg (Pr) und Ausgabestellen auf den Schiffen.

Gültig 2 Monate

Preis 8,50 RM



Ringfahrheft 9

zwischen Königsberg (Pr) und Pillau und zurück
oder umgekehrt

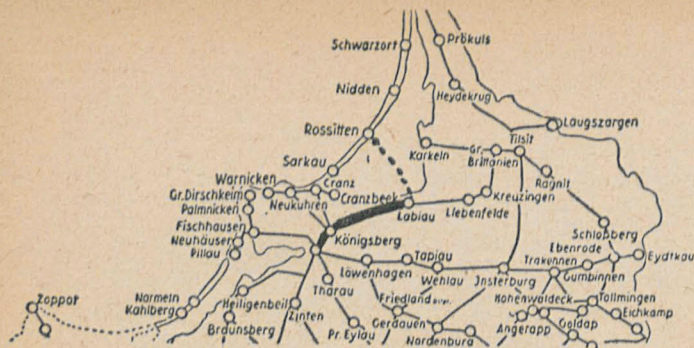
über Königsberg (Pr) $\frac{\text{Holländerbaum}}{\text{Königsberg (Pr) Hbf oder Nord}}$ — Pillau Reichsbahn
Pillau Königsberg (Pr) Schiffsstrecke
oder umgekehrt

Ausgabestellen: Fahrkartenausgaben Königsberg (Pr) Hbf und Nord, Königsberg-Holländerbaum und Pillau, Reisebüros Robert Meyhoefer in Königsberg (Pr) und Pillau und Ausgabestellen auf den Schiffen.

Gültig 2 Monate

Preis 2,40 RM





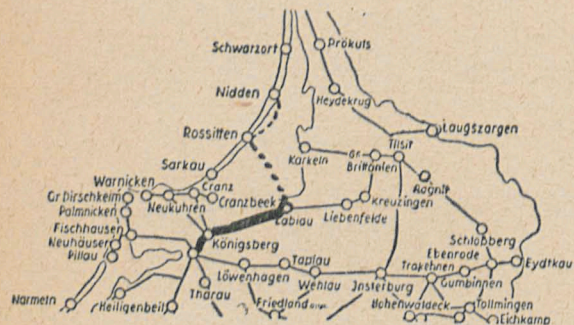
Ringfahrheft 10

zwischen Königsberg (Pr) – Labiau – Rossitten und zurück
oder umgekehrt
über Königsberg (Pr) Hbf oder Nord – Labiau Reichsbahn
Labiau – Rossitten Schiffsstrecke

Ausgabestellen: Fahrkartenausgaben Königsberg (Pr) Hbf und Nord und Labiau, Reisebüro Robert Meyhoefer in Königsberg (Pr) und Ausgabestellen auf den Schiffen.

Gültig 2 Monate

Preis 5,20 RM



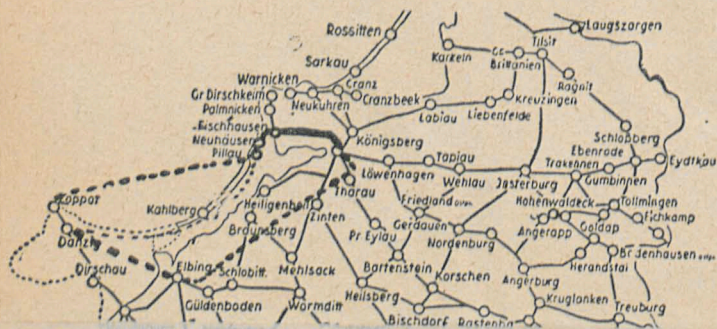
Ringfahrheft 11

zwischen Königsberg (Pr) – Labiau – Rossitten – Nidden
und zurück
oder umgekehrt
über Königsberg (Pr) Hbf oder Nord – Labiau Reichsbahn
Labiau – Rossitten – Nidden Schiffsstrecke

Ausgabestellen: Fahrkartenausgaben Königsberg (Pr) Hbf und Nord und Labiau, Reisebüro Robert Meyhoefer in Königsberg (Pr) und Ausgabestellen auf den Schiffen.

Gültig 2 Monate

Preis 6,20 RM



Ringfahrheft 12

zwischen Königsberg (Pr) Nord oder Hbf – Elbing –
Danzig oder Zoppot – Seediens Ostpreußen – Pillau –
Königsberg (Pr) Hbf oder Nord
oder umgekehrt

mit Reichsbahn-Kraftomnibus über die Reichsautobahn
bis Danzig oder Zoppot, dem Seediens Ostpreußen über
See bis Pillau und der Reichsbahn bis Königsberg (Pr).
An Stelle des Seediens Ostpreußen kann die Fahrt auch
ab Danzig bis Pillau mit Schiffen der Reederei Robert
Meyhoefer über das Frische Haff durchgeführt werden.

Abfahrtsstellen der Omnibusse: Königsberg (Pr) Nord und Hbf, Zoppot
Kurhaus und Danzig Hbf

Fahrpreis:

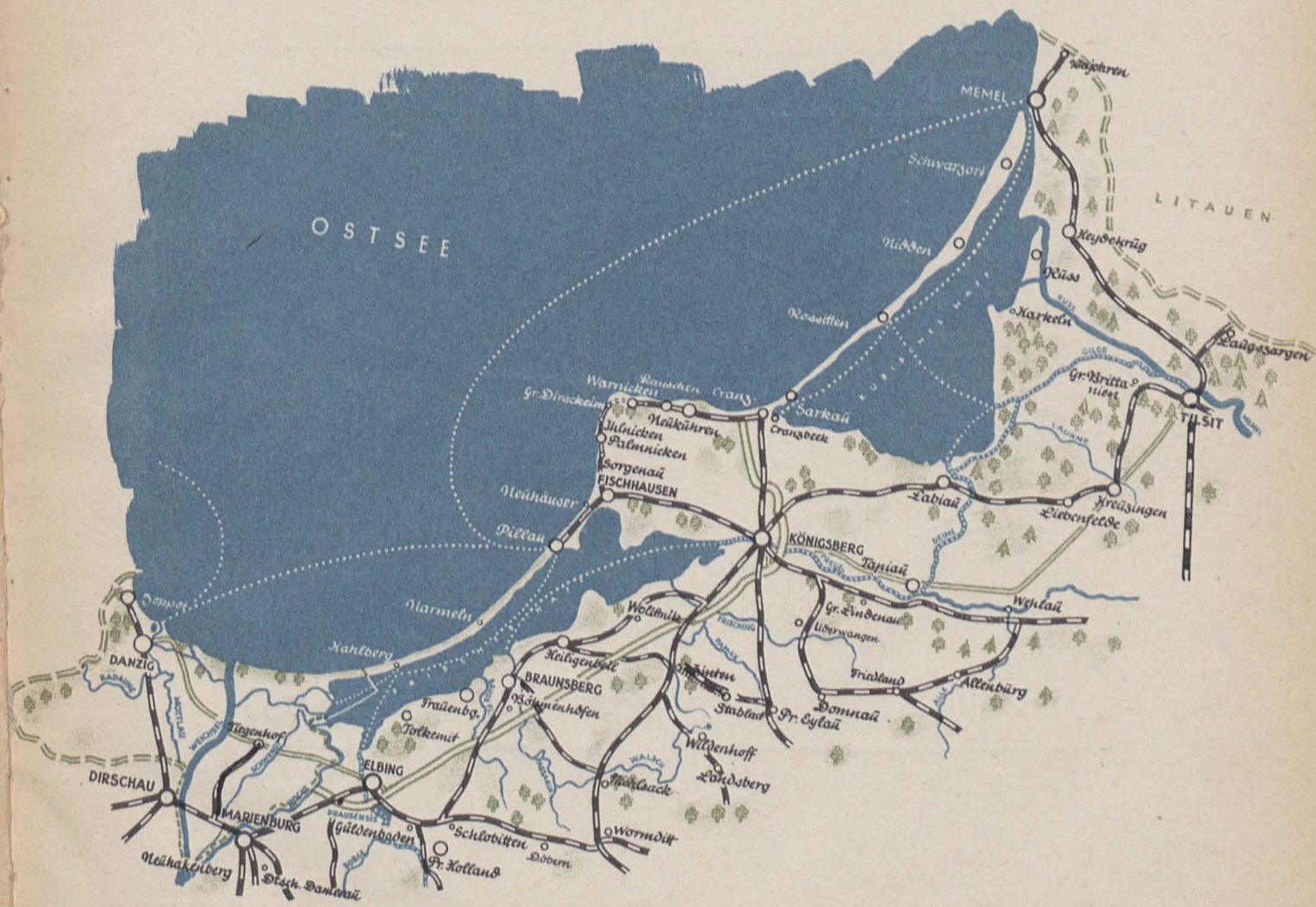
- a) Königsberg (Pr) – Zoppot – Königsberg (Pr) 10,70 RM
- b) Zoppot – Königsberg (Pr) – Zoppot 14,00 Dz. Gulden

Fahrtunterbrechung auf der Kraftomnibusstrecke ist nicht gestattet, bei
Benutzung des Weges über das Frische Haff in Kahlberg und Narmeln
(Frische Nehrung) zugelassen.

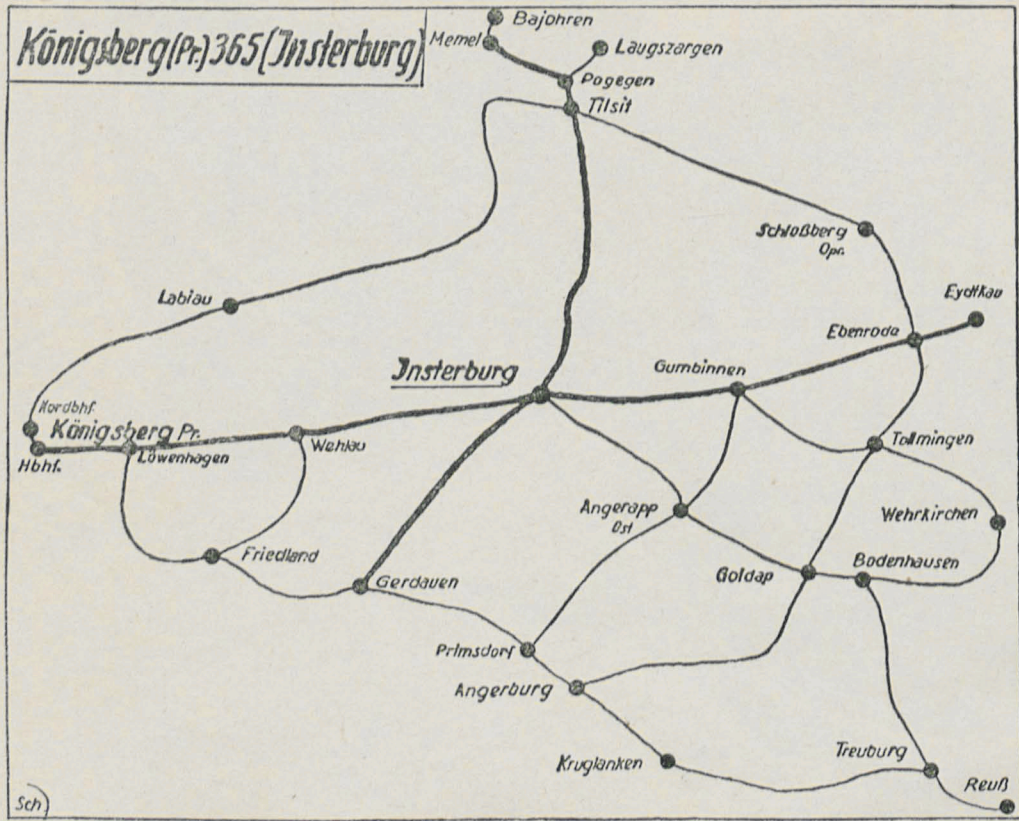
Ausgabestellen: Fahrkartenausgaben Königsberg (Pr) Hbf und Nord,
Reisebüro Robert Meyhoefer in Königsberg (Pr) und Pillau
und des Norddeutschen Lloyd in Danzig und Zoppot sowie auf
den Schiffen.

Gültig 2 Monate

Küstengebiet

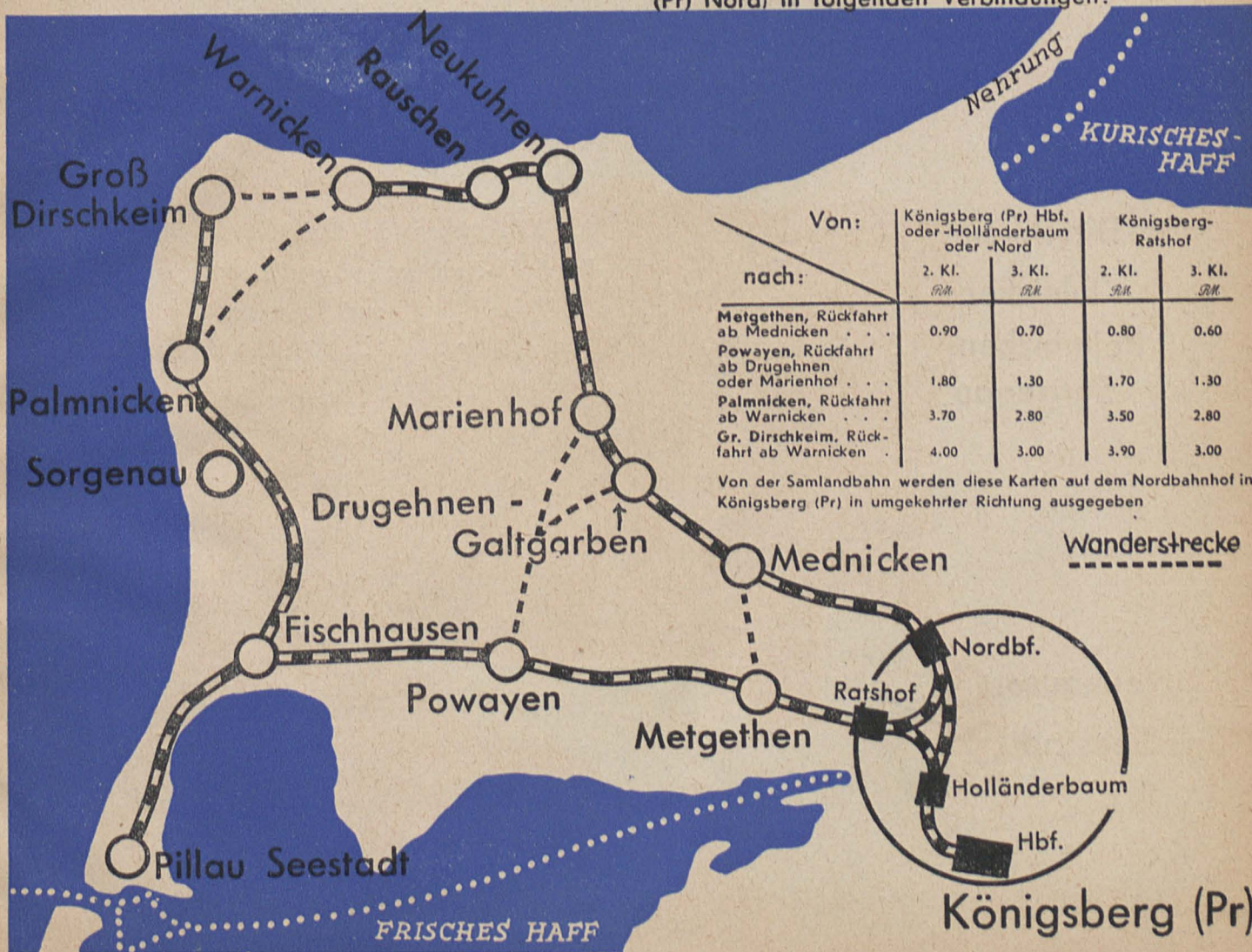


Bezirkkarte oder Bezirksteilmonatskarte



Tagesausflugskarten mit Wanderstrecken durch das Samland

mit Geltungsdauer für den ganzen Tag in der Zeit vom 1. Mai bis 30. September, gültig zur Rückfahrt ab Bahnhöfen der Samlandbahn (nach Königsberg (Pr) Nord) in folgenden Verbindungen:



An die Ostseeküste

nach:

von:

O S T S E E

Gr. Dirschkeim

Ihlnicken

Palmnicken

Sorgenau

71 km

Fischhausen

Neuhäuser

Pillau Seestadt

FRISCHES HAFF

Von Königsberg (Pr) Hbf, -Nord, -Holländerbaum,
-Ratshof, -Juditten und von Metgethen, Seerappen
und Powayen

Tagesausflugskarten
an die See

Königsberg (Pr)

II. Kl. RM 2.80 III. Kl. RM 1.90

II. Kl. RM 2.50 III. Kl. RM 1.70

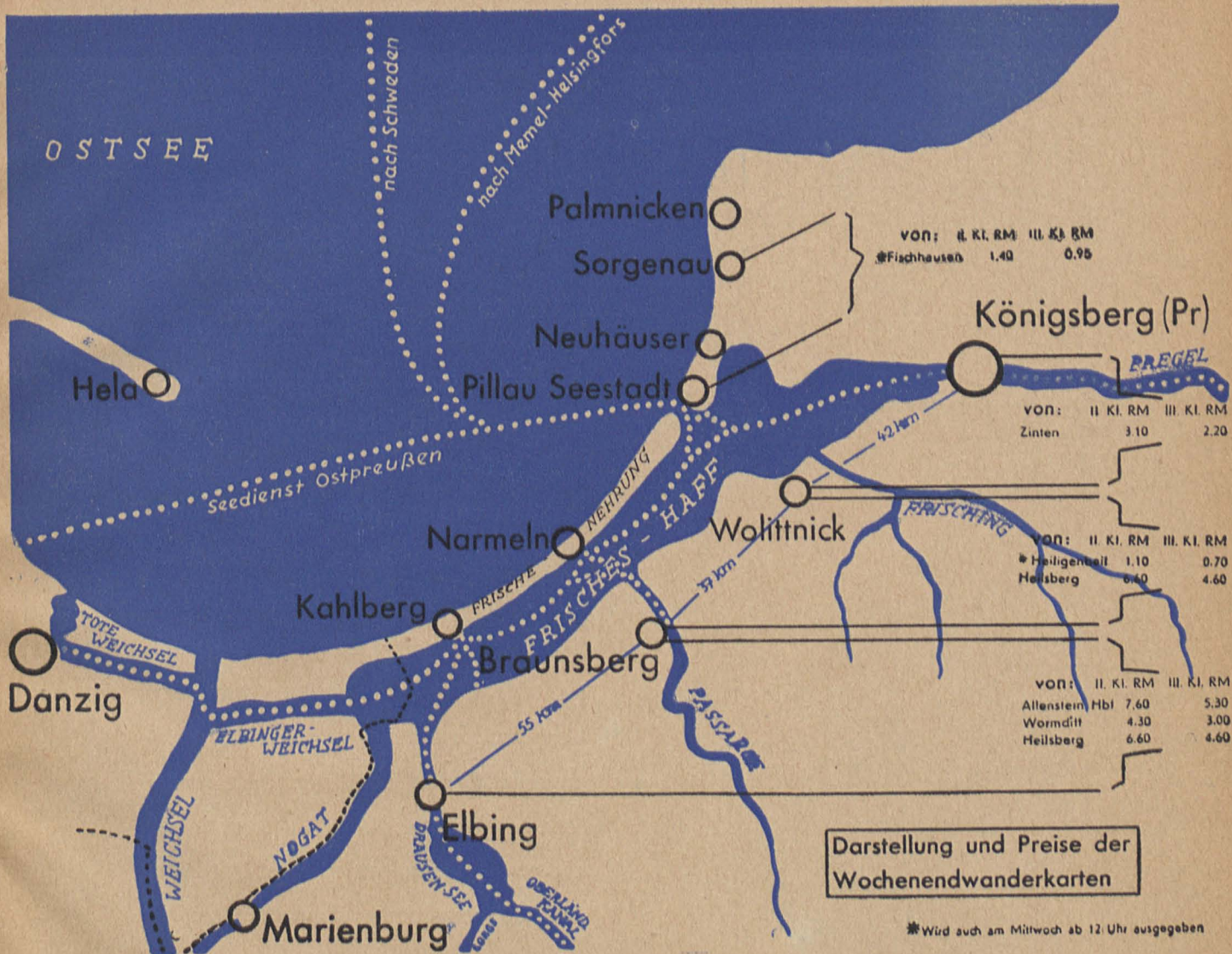
II. Kl. RM 2.10 III. Kl. RM 1.40


II. Kl. RM 2.10 III. Kl. RM 1.40

II. Kl. RM 2.10 III. Kl. RM 1.40

II. Kl. RM 2.10 III. Kl. RM 1.40

An das Frische Haff

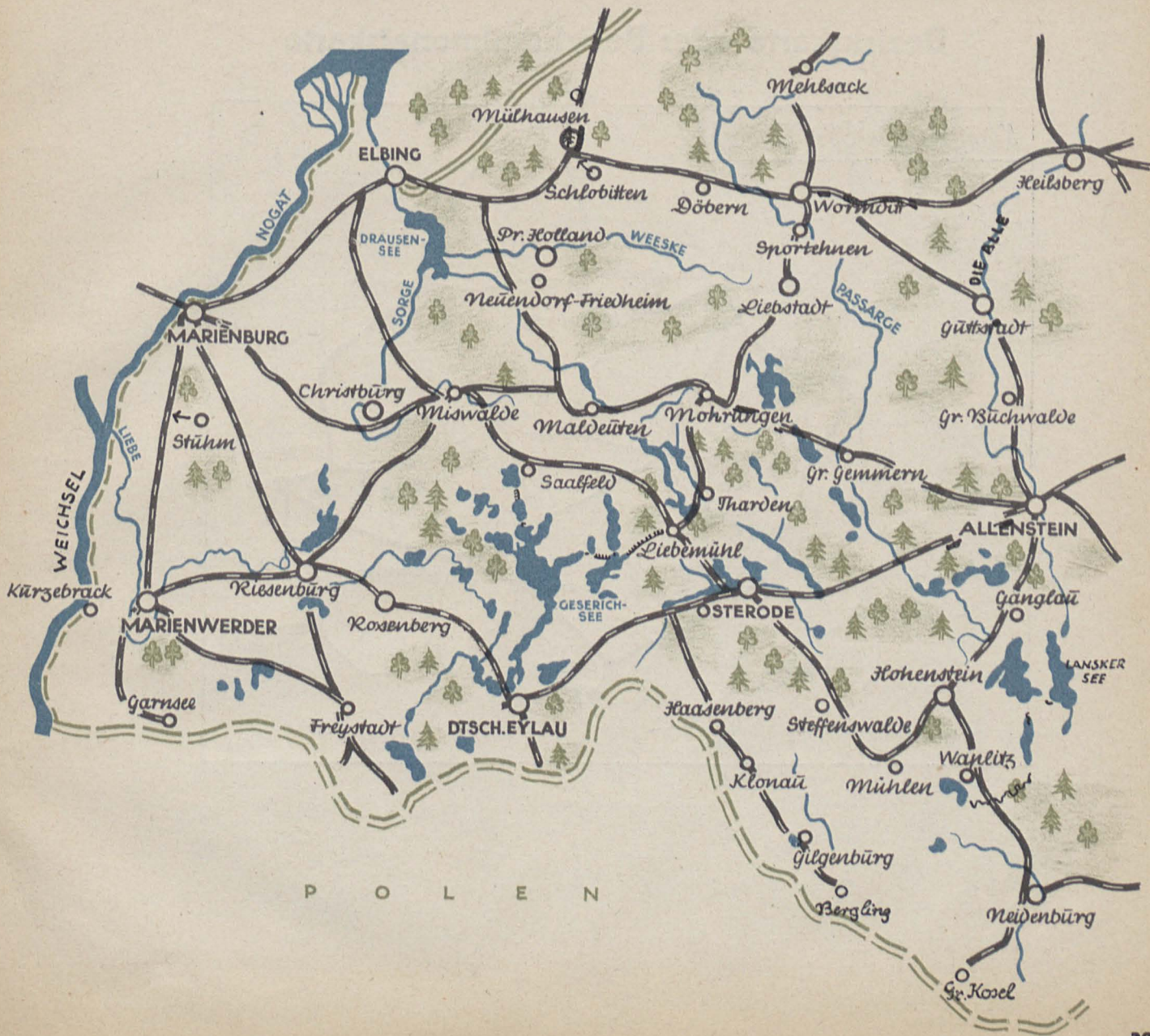




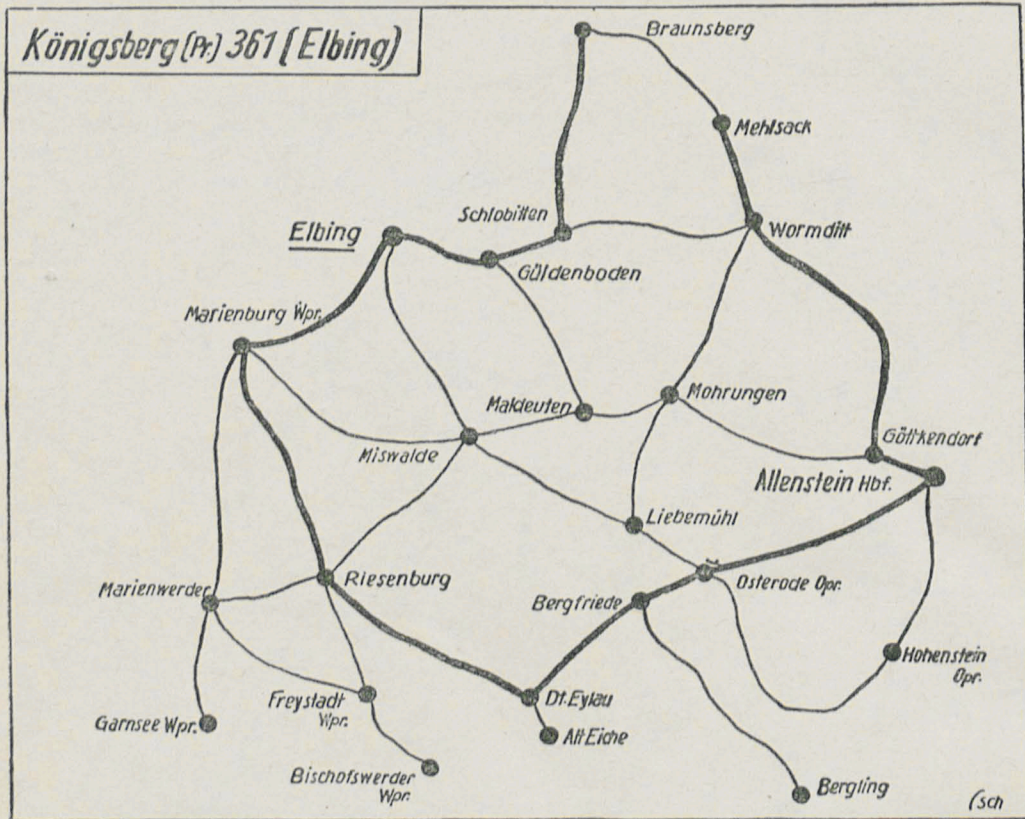
5 fahren umsonst!

Bei Gesellschaftsfahrten von mindestens 8 Personen gewährt die Deutsche Reichsbahn eine Fahrpreisermäßigung von **33 $\frac{1}{2}$ %** und — wenn 12 Erwachsene zusammenkommen, auch eine Freifahrt! Das bedeutet, daß von 12 Erwachsenen nur 7 Personen den vollen Fahrpreis zu zahlen haben, die anderen 5 reisen kostenlos. Allen Gesellschaften steht diese Vergünstigung zur Verfügung. Die Fahrpreisermäßigung erhöht sich bei steigender Teilnehmerzahl bis zu **50%**. Wer am Reisen sparen will, erkundige sich deshalb bei einer Fahrkartenausgabe oder einem Reisebüro.

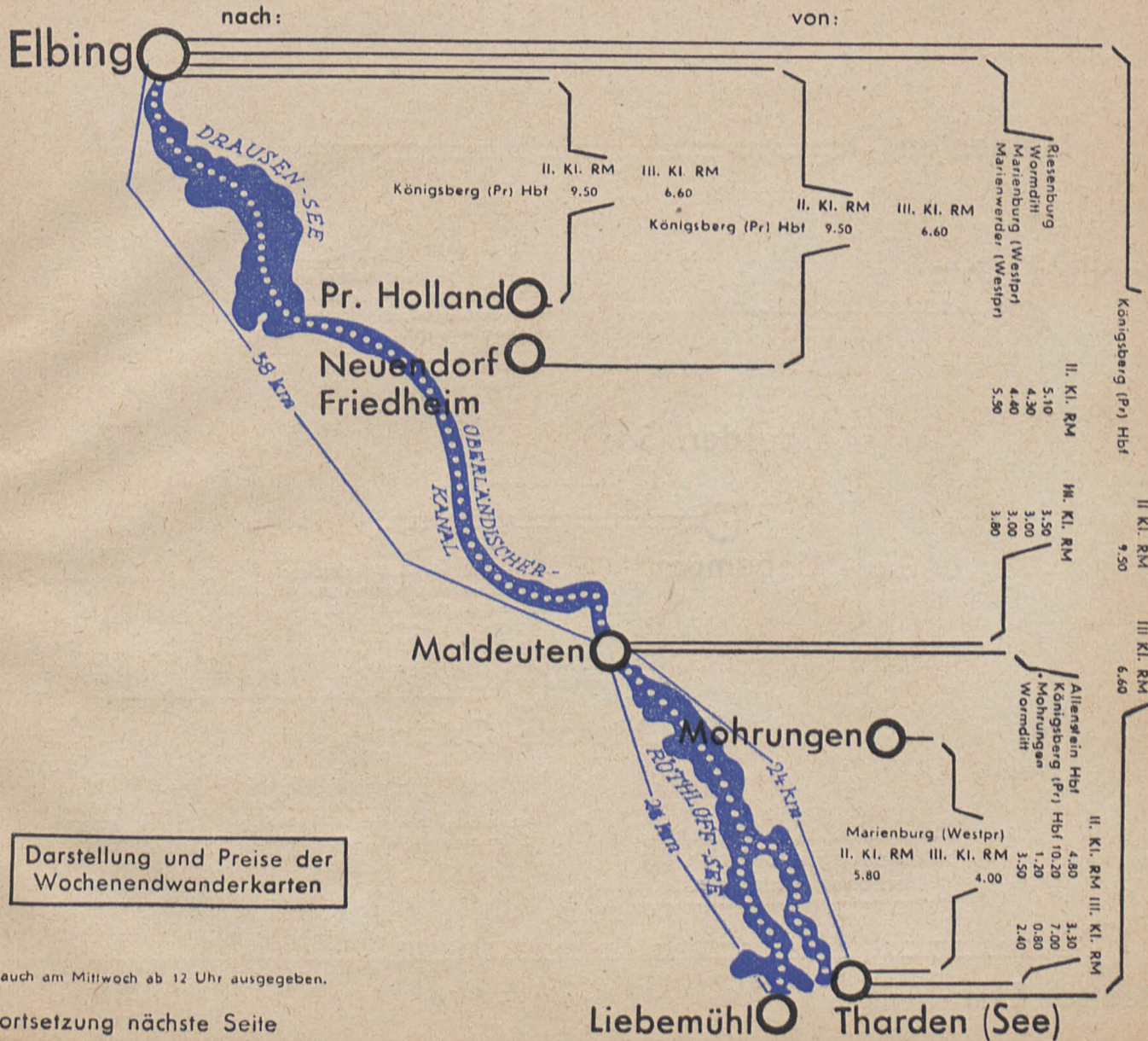
Weichselgrenzland - Oberland



Bezirkkarte oder Bezirksteilmonatskarte



An die Oberländischen Seen und den Oberländischen Kanal



Darstellung und Preise der
Wochenendwanderkarten

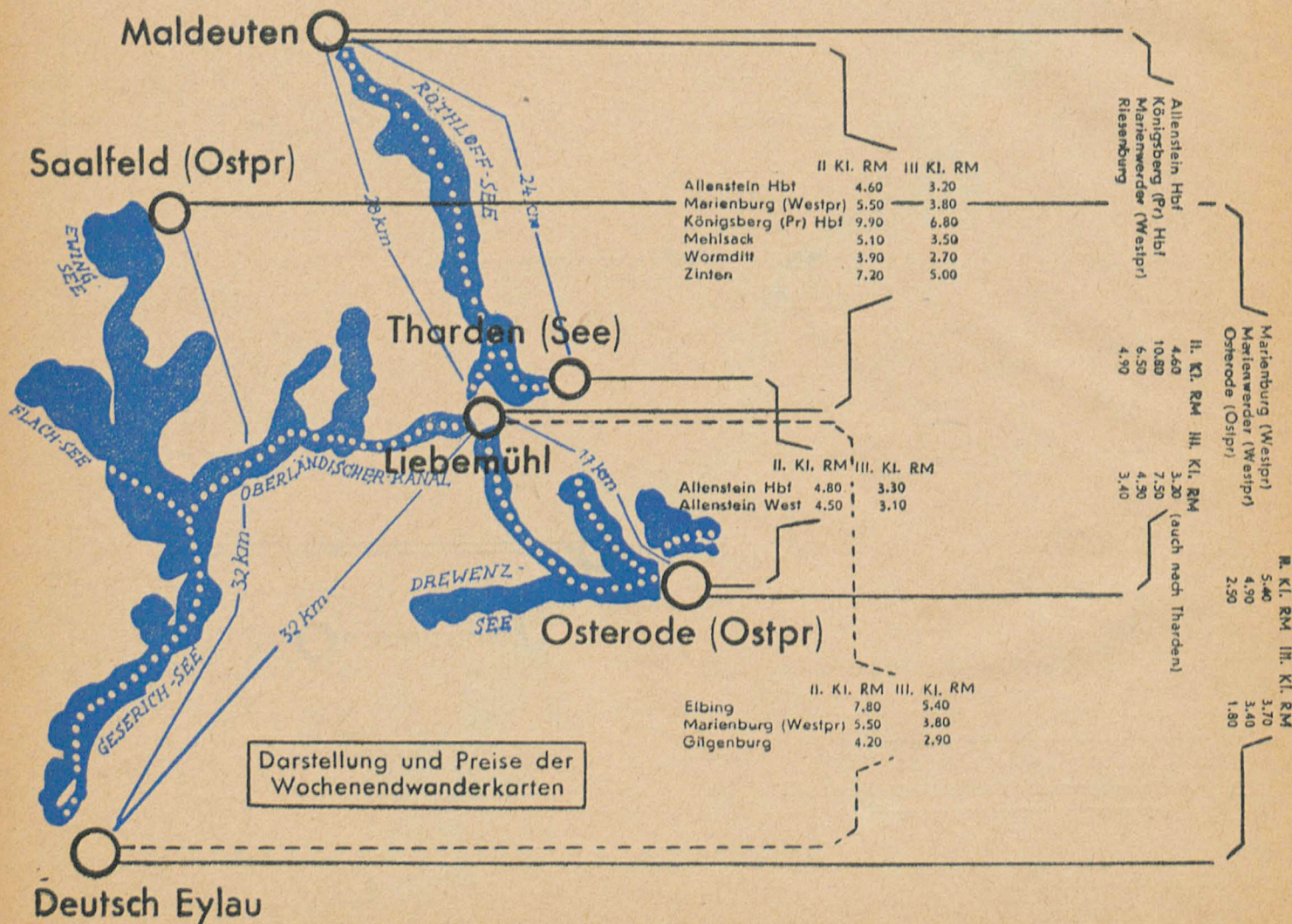
* Wird auch am Mittwoch ab 12 Uhr ausgegeben.

Fortsetzung nächste Seite

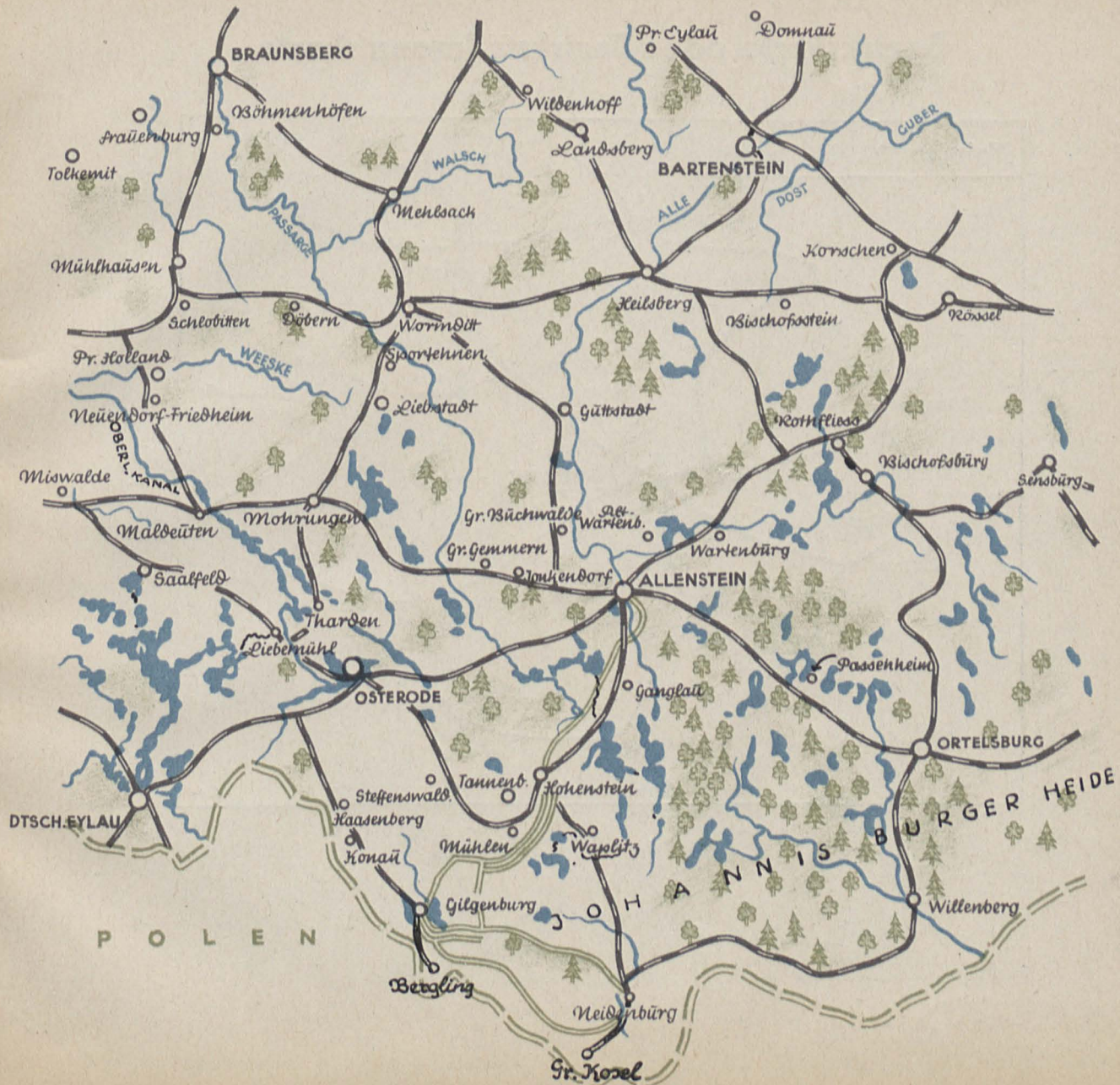
An die Oberländischen Seen und den Oberländischen Kanal

nach:

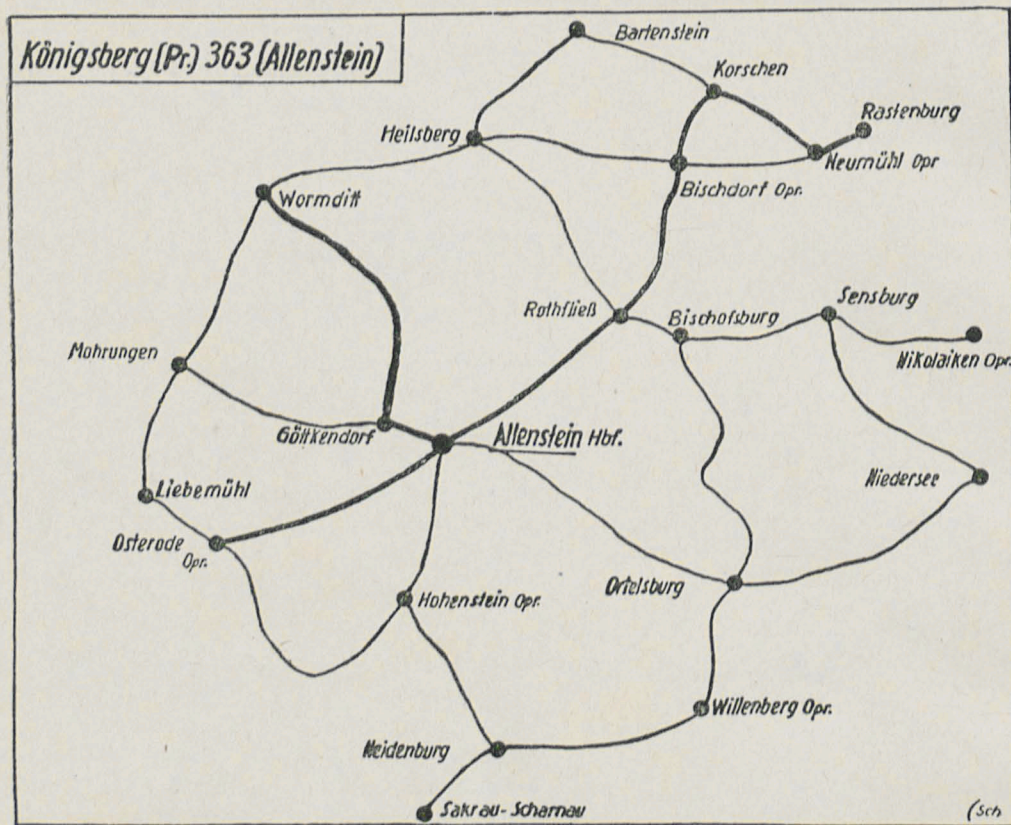
von:



Ermland - Natangen



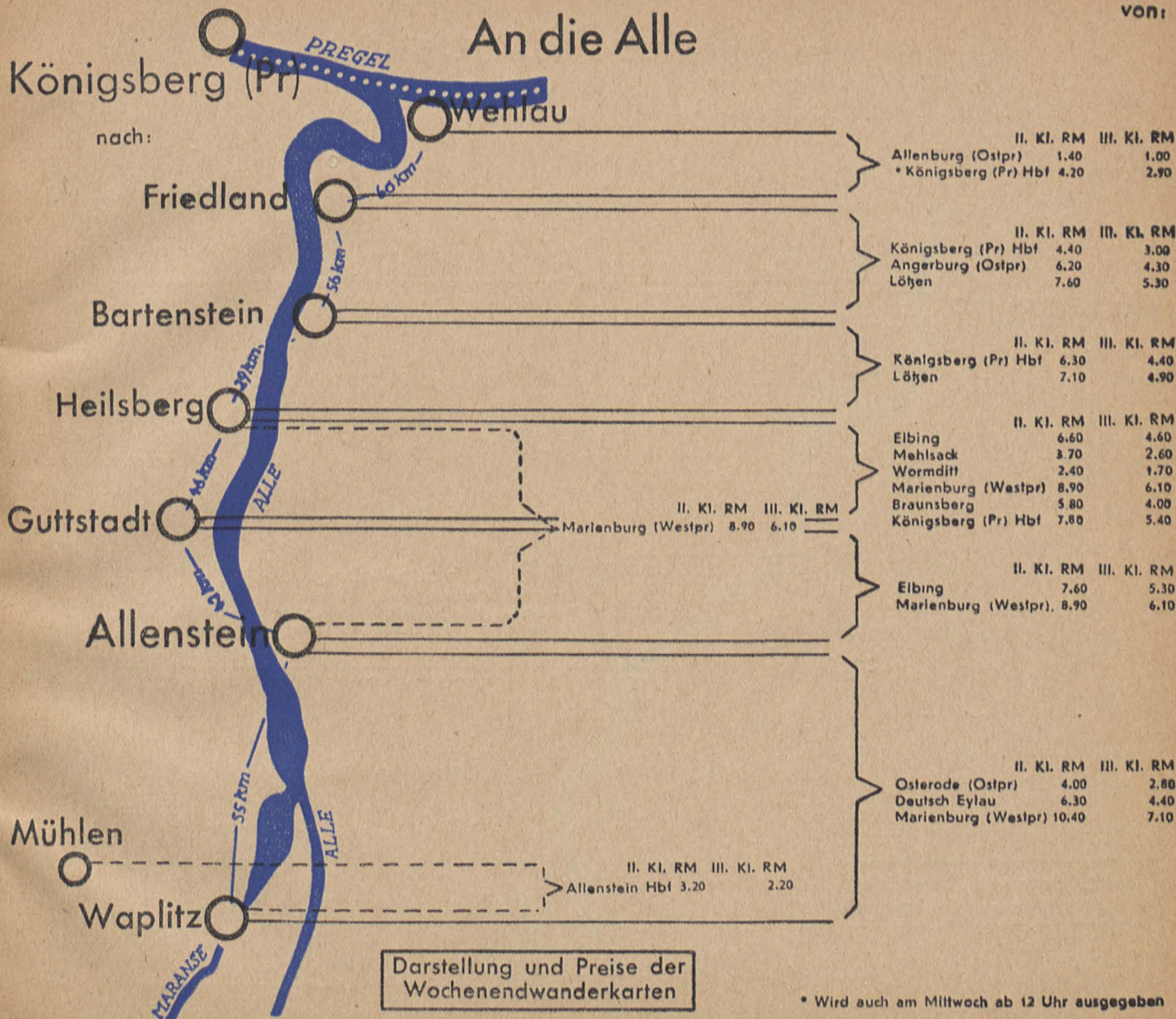
Bezirkkarte oder Bezirksteilmonatskarte



Ermland - Natangen

An die Alle

von:



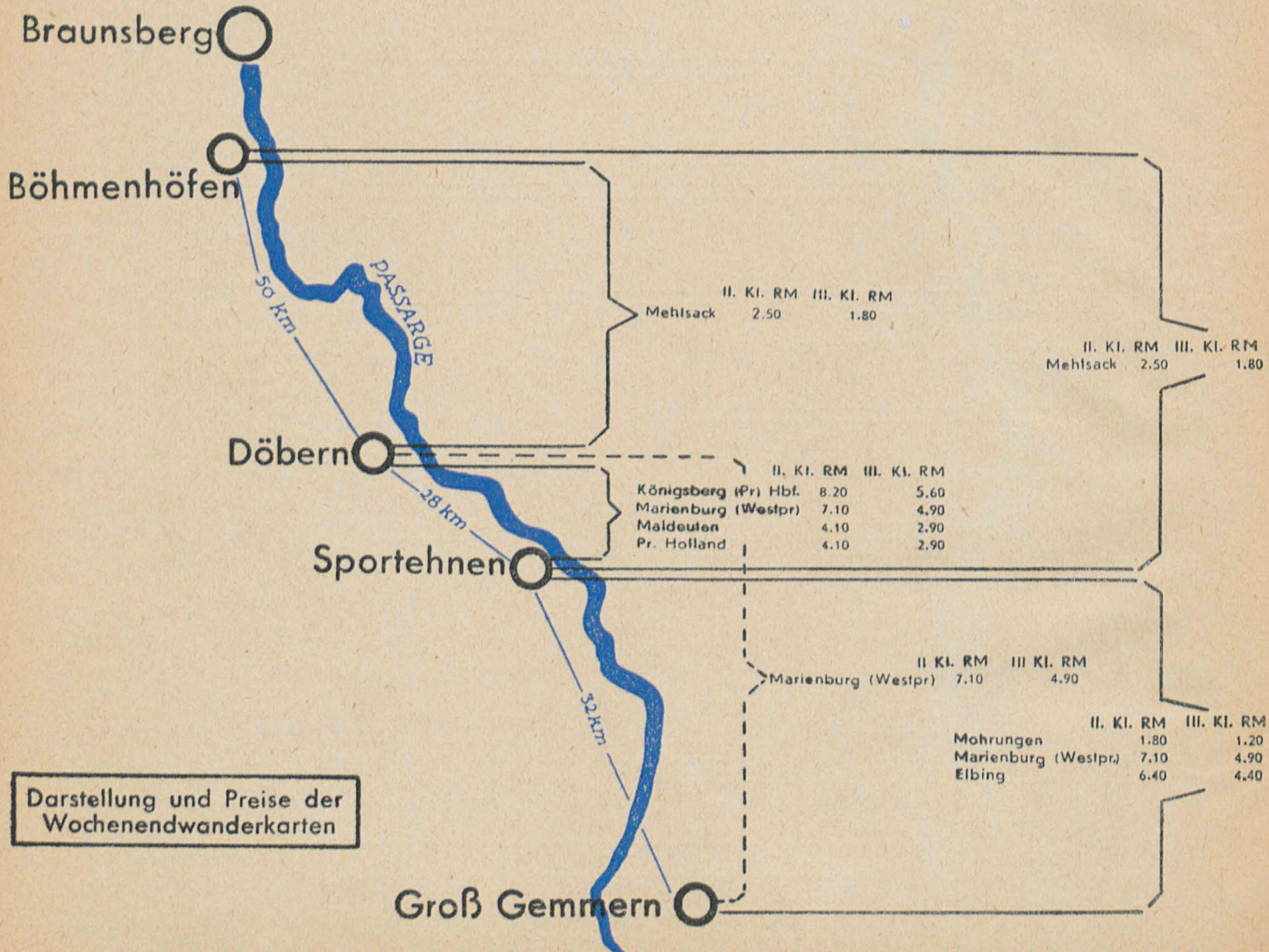
Darstellung und Preise der Wochenendwanderkarten

* Wird auch am Mittwoch ab 12 Uhr ausgegeben

Ermland - Natangen An die Passarge

nach:

von:

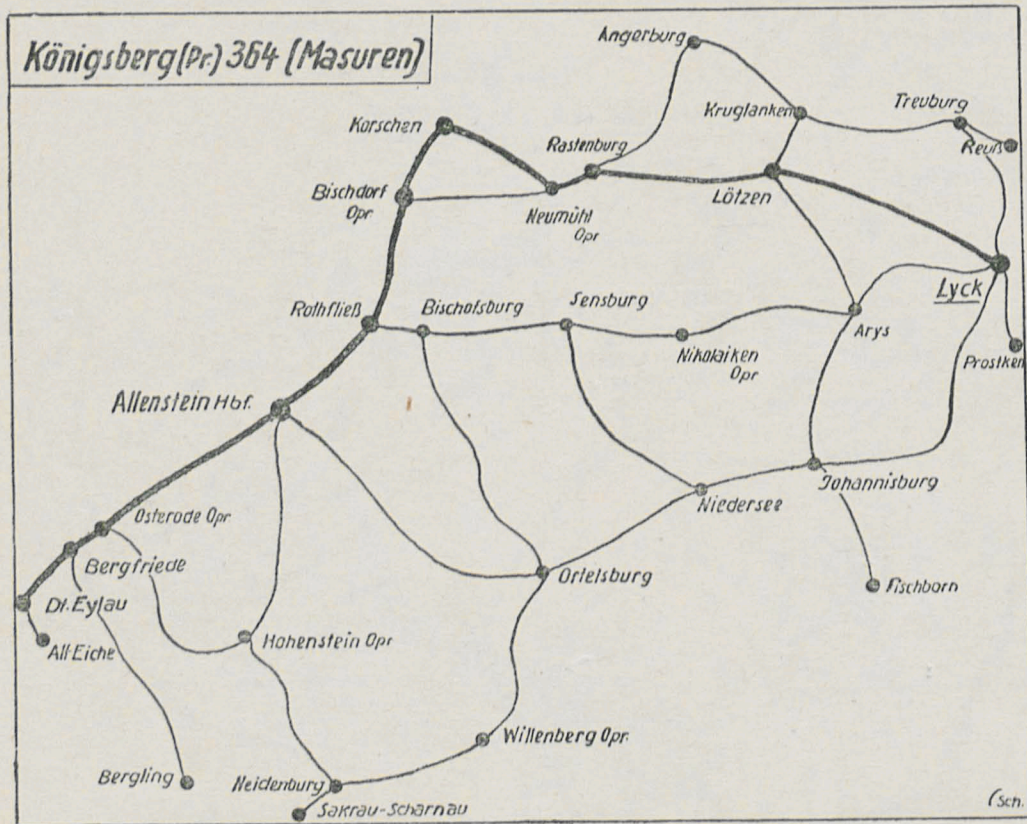


Darstellung und Preise der
Wochenendwanderkarten

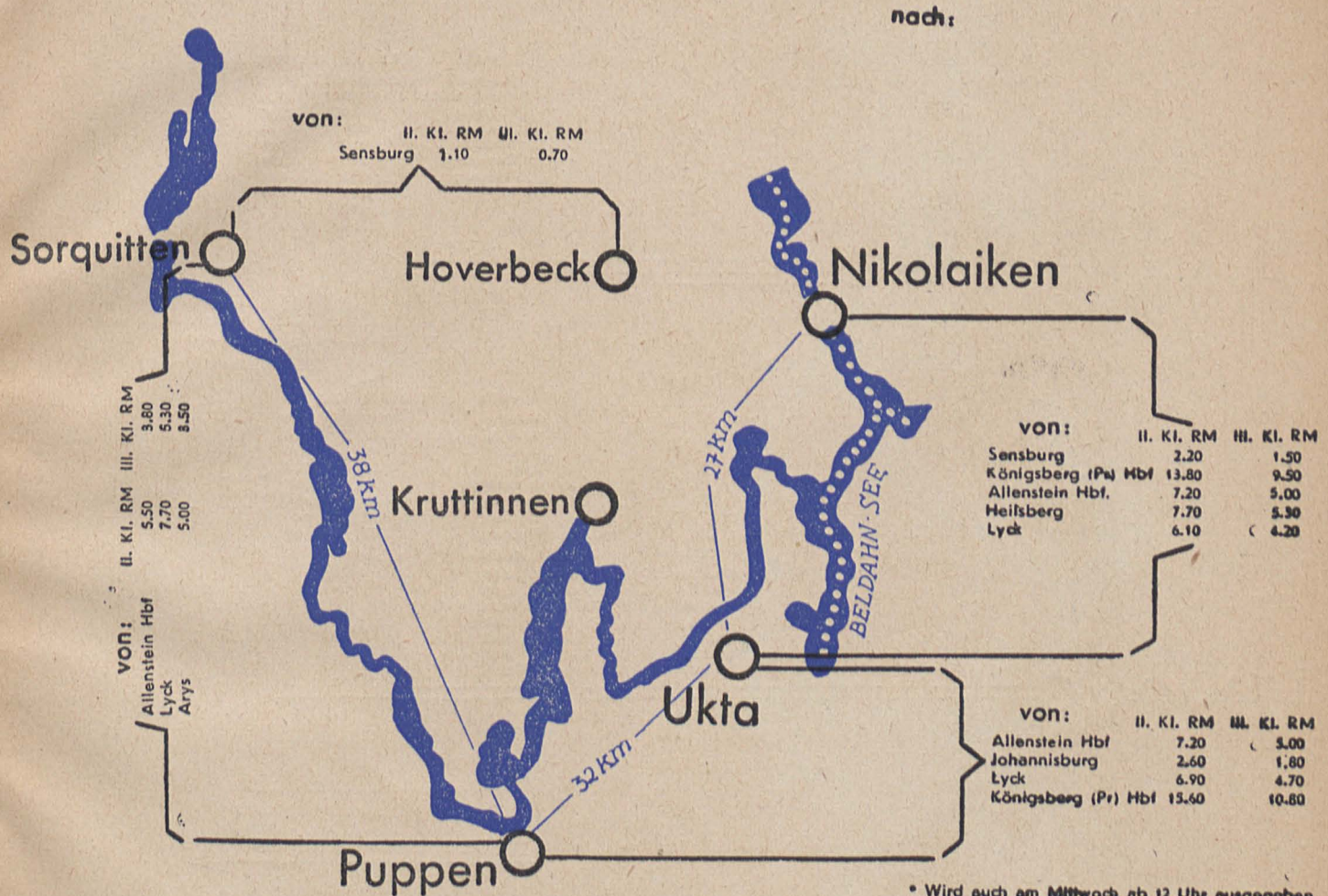
Masuren



Bezirkkarte oder Bezirksteilmonatskarte



Masuren An die Kruttinna



* Wird auch am Mittwoch ab 12 Uhr ausgegeben

Darstellung und Preise der
Wochenendwanderkarten

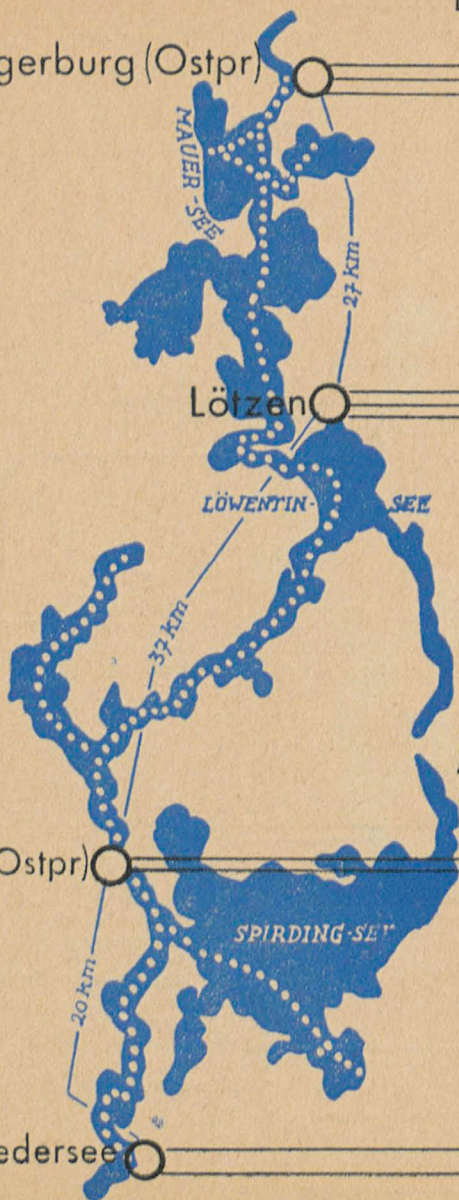
An die Masurische Seenkette

nach:

Löwentin-See
Mauer-See

von:

Angerburg (Ostpr)



VON:	II. Kl. RM	III. Kl. RM
Königsberg (Pr) Hbf	10.60	7.20
Allenstein Hbf	10.20	7.00
Heilsberg	7.30	5.10
Trauburg	5.20	3.60
Korschen	4.30	3.00
Rastenburg	2.70	1.90
Insterburg	9.50	6.60
Tilsit	13.80	9.40

VON:	II. Kl. RM	III. Kl. RM
Heilsberg	7.30	5.10
Königsberg (Pr) Hbf	14.40	9.90

VON:	II. Kl. RM	III. Kl. RM
Heilsberg	7.30	5.10
Königsberg (Pr) Hbf	13.60	9.30
Arys	2.40	1.60
Lyck	5.10	3.50
Johannisburg	4.30	3.00
Prostken	6.80	4.70
Stosnau	8.40	5.80
Trauburg	7.80	5.40

VON:	II. Kl. RM	III. Kl. RM
Heilsberg	8.20	5.60
Königsberg (Pr) Hbf	14.40	9.90

VON:	II. Kl. RM	III. Kl. RM
Allenstein Hbf	9.30	6.40
Lyck	5.60	3.90
Prostken	6.80	4.70
Stosnau	8.40	5.80
Trauburg	7.80	5.40
Heilsberg	8.20	5.60
Königsberg (Pr) Hbf	14.40	9.90

Darstellung und Preise der
Wochenendwanderkarten

* Wird auch am Mittwoch ab 12 Uhr ausgegeben

An die

Masurische Seenkette

Spirding-See

Beldahn-See

Nieder-See

nach:

Eckersberg (Ostpr)

Nikolaiken (Ostpr)

von:

	II. Kl. RM	III. Kl. RM
Arys	3,20	2,20
Rothfließ	5,30	3,70
Lyc	5,60	3,90
Königsberg (Pr) Hbf	14,40	9,90
Allenstein Hbf	6,90	4,70
Bischofsburg	4,70	3,20
Sensburg	2,70	1,90
Heilsberg	8,20	5,60
Peitschendorf	2,80	1,90
Prostken	6,80	4,70
Stosnau	8,40	5,80
Treuburg	7,80	5,40

20 km

BELDAHNS-SEE

von:

	II. Kl. RM	III. Kl. RM
Allenstein Hbf	8,70	6,00
Sensburg	3,70	2,60
Königsberg (Pr) Hbf	14,40	9,90
Heilsberg	9,20	6,30

40 km

Niedersee

NIEDER-SEE

Johannisburg

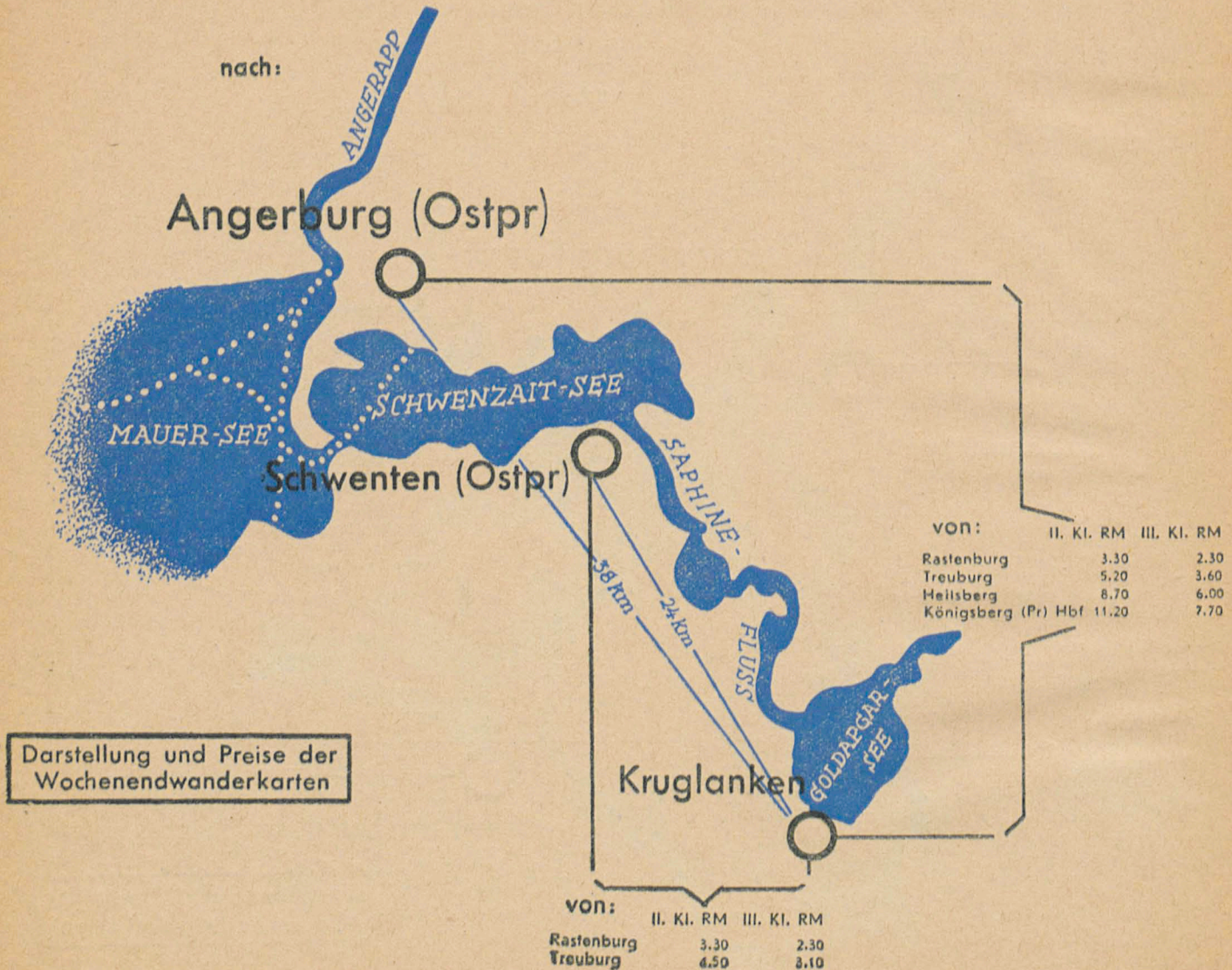
von:

	II. Kl. RM	III. Kl. RM
Lyc	4,40	3,00
Sensburg	3,90	2,70
Allenstein Hbf	8,70	6,00
Königsberg (Pr) Hbf	15,60	10,80

Darstellung und Preise der
Wochenendwanderkarten

An Goldapgar See

Sapine - Schwenzait See



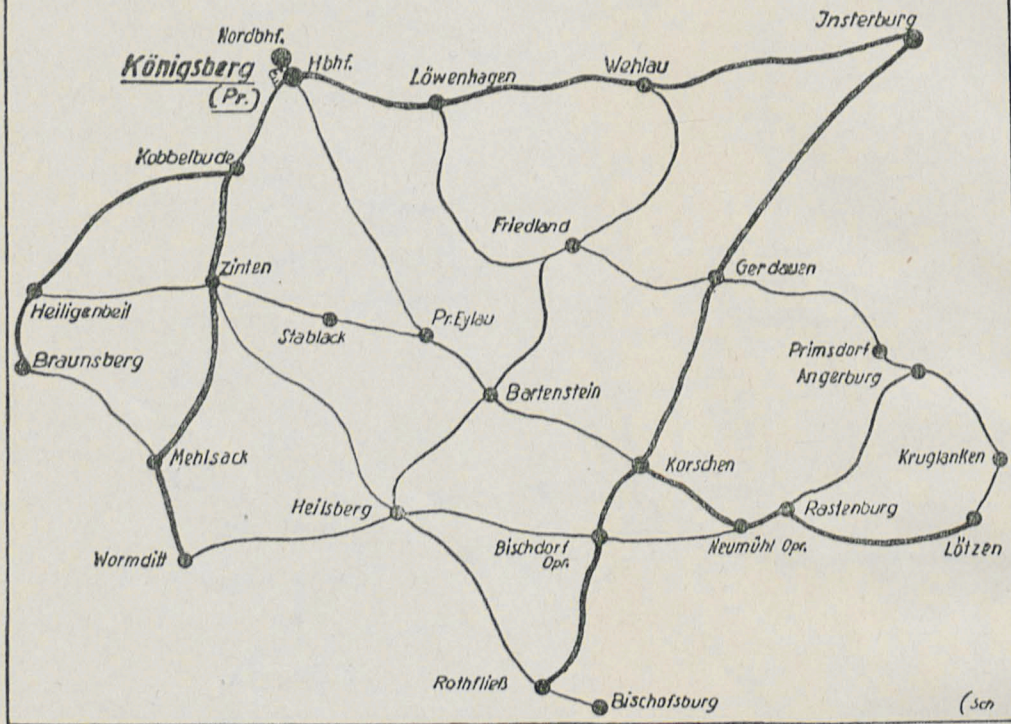
Darstellung und Preise der
Wochenendwanderkarten

Pregeltal

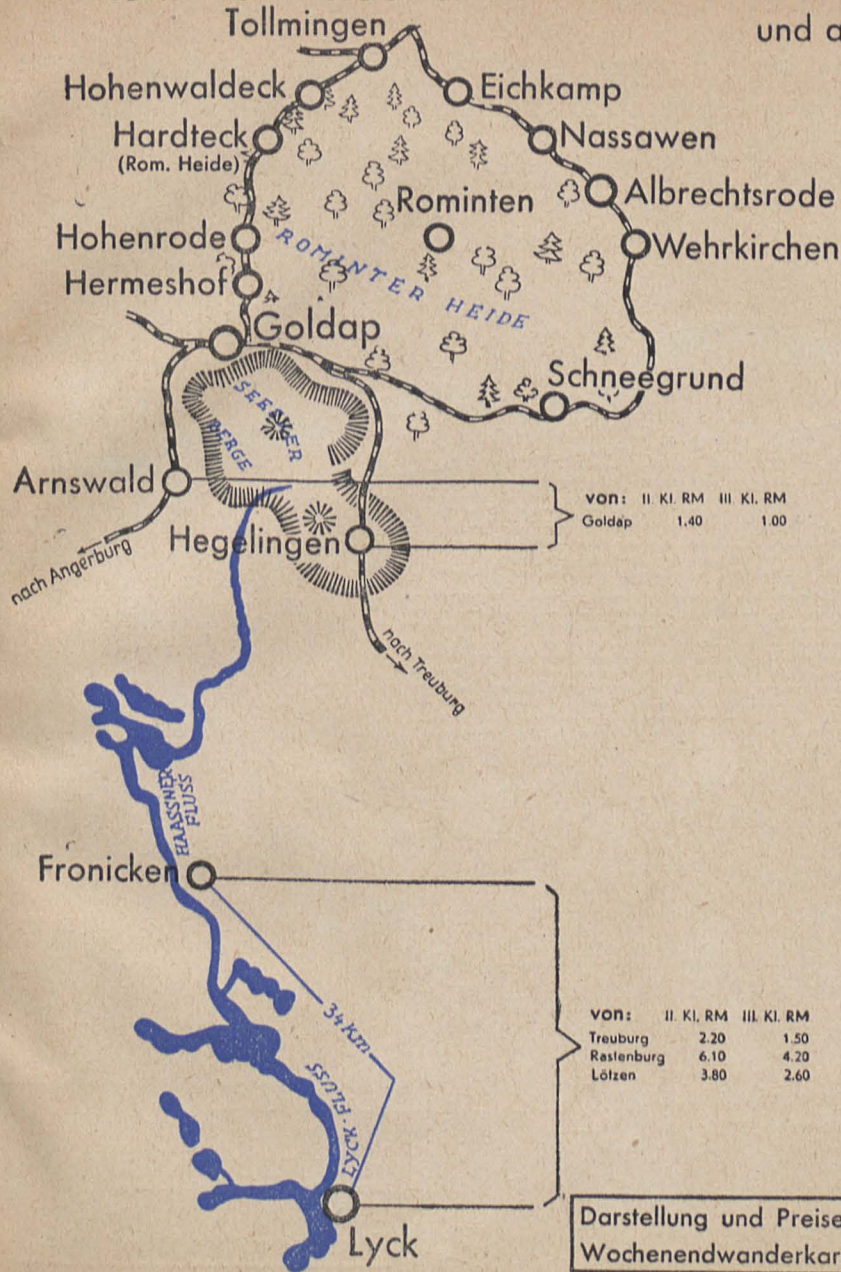


Bezirkkarte oder Bezirksteilmonatskarte

Königsberg (Pr.) 362 (Königsberg (Pr.))



Zur Rominter Heide an die Seesker Höhen und an den Haabner- und Lyck-Fluß



Zur Rominter Heide gibt es Wochenendwanderkarten

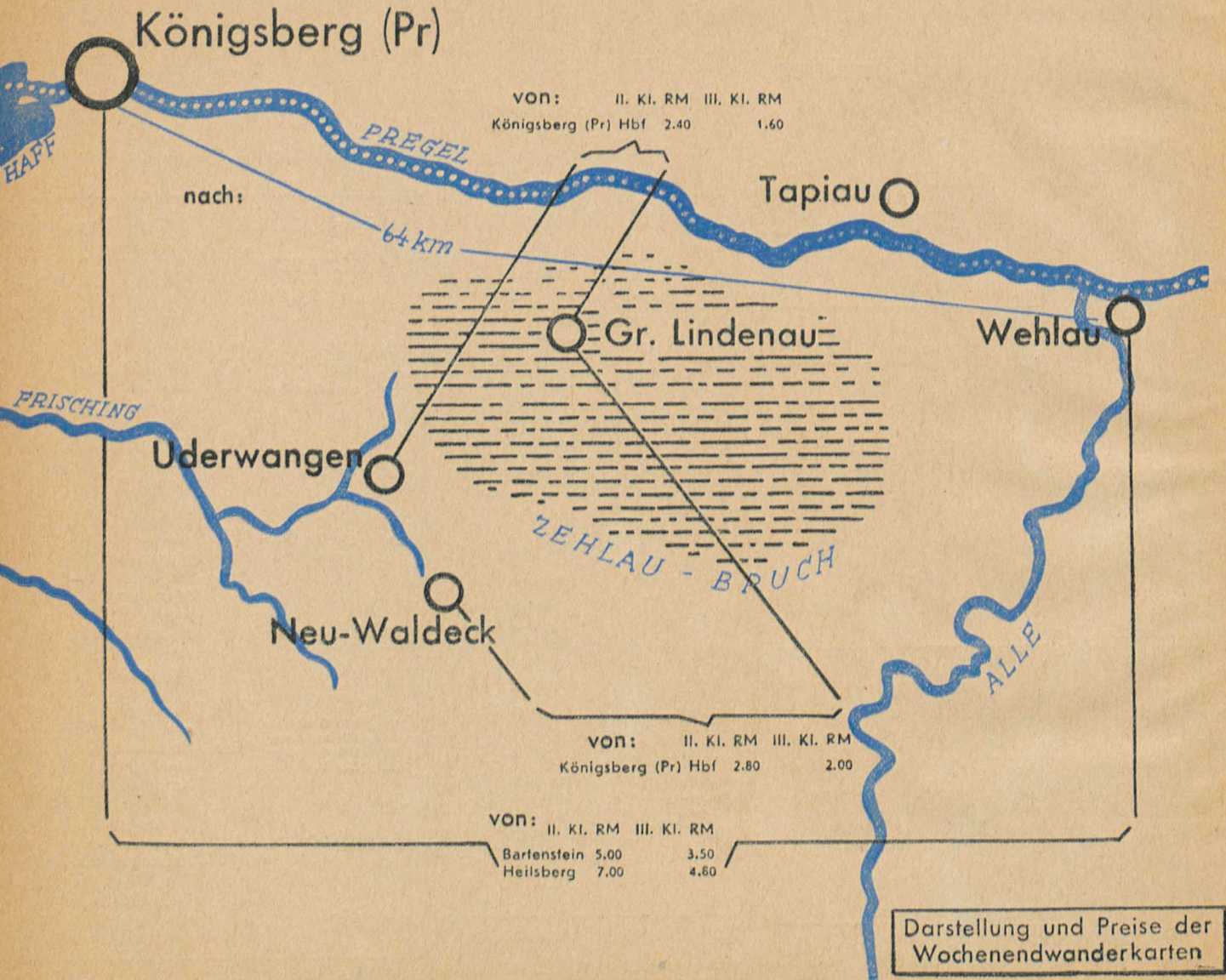
von:		nach:
II. KI. RM	III. KI. RM	Albrechtsrode oder Hermeshof (Ostpr)
3.50	2.40	
2.40	1.70	Eichkamp (Ostpr) oder Hohenwaldeck
11.40	7.80	
3.10	2.20	Hohenrode oder Nassawen
12.00	8.30	Nassawen oder Hohenwaldeck oder Eichkamp
5.30	3.70	Schneegrund oder Hohenwaldeck oder Hardteck (Rom. Heide)
6.00	4.20	
13.00	8.90	
10.20	7.00	
1.80 *	1.30	Schneegrund oder Hohenwaldeck
4.30	3.00	Wehrkirchen oder Hardteck (Rom. Heide)

Darstellung und Preise der
Wochenendwanderkarten

* Wird auch am Mittwoch ab 12 Uhr ausgegeben

Pregeltal

An den Pregel



Darstellung und Preise der
Wochenendwanderkarten

Gib Dein Gepäck zur Beförderung auf!


Du hast von Deiner Reise mehr Genuß und Erholung

Als Gepäck können aufgegeben werden: alle reisemäßig verpackten Gegenstände wie Koffer, Reisekörbe, ferner Kinderwagen, Sportgeräte, kurz gesagt, alles, was Ferien- und Berufsreisende auf der Reise mit sich zu führen pflegen.

Die Entfernung ist auf jeder Fahrkarte gedruckt km	Ausgerechnete Gepäckfracht für									
	10 kg	15 kg	20 kg	30 kg	40 kg	50 kg	60 kg	70 kg	80 kg	90 kg
	<i>RM</i>	<i>RM</i>	<i>RM</i>	<i>RM</i>	<i>RM</i>	<i>RM</i>	<i>RM</i>	<i>RM</i>	<i>RM</i>	<i>RM</i>
1—30	0,30	0,30	0,30	0,45	0,60	0,75	0,90	1,10	1,20	1,40
31—50	0,30	0,30	0,40	0,60	0,80	1,00	1,20	1,40	1,60	1,80
51—75	0,30	0,45	0,60	0,90	1,20	1,50	1,80	2,10	2,40	2,70
76—100	0,40	0,60	0,80	1,20	1,60	2,00	2,40	2,80	3,20	3,60
101—150	0,50	0,75	1,00	1,50	2,00	2,50	3,00	3,50	4,00	4,50
151—200	0,60	0,90	1,20	1,80	2,40	3,00	3,60	4,20	4,80	5,40
201—250	0,70	1,10	1,40	2,10	2,80	3,50	4,20	4,90	5,60	6,30
251—300	0,80	1,20	1,60	2,40	3,20	4,00	4,80	5,60	6,40	7,20
301—400	1,00	1,50	2,00	3,00	4,00	5,00	6,00	7,00	8,00	9,00

Noch billiger ist die Beförderung von Sportgeräten (Fahrräder, faltboote bis 50 kg, Skier, Rodelschlitten) auf 1 Fahrradkarte. In diesem Falle muß der Reisende die Gepäckstücke jedoch selbst zum Packwagen bringen und dort abholen. Dasselbe ist beim Zugwechsel nötig. Die Beförderungskosten betragen dann auf Entfernungen von

1—30 km	30 Rpf.	151—250 km	90 Rpf.
31—100 km	40 Rpf.	251—450 km	130 Rpf.
101—150 km	60 Rpf.	über 450 km	180 Rpf.



Woher weiß sie das nur?

Sie erzählt eben, welche Sehenswürdigkeiten sie bei ihrer letzten Reise vom Abteilstfenster aus gesehen hat. Saß denn ein Fremdenführer neben ihr, der so genau Bescheid wußte? Nein! Sie hat sich aber vor dem Reiseantritt das kleine Büchlein „**Reisen und Schauen**“ gekauft, in dem alle Sehenswürdigkeiten, die an der Strecke liegen, beschrieben sind. Für fast alle Strecken liegen solch reich illustrierte Heftchen auf. Diese kleinen Streckenführer der Deutschen Reichsbahn sind zum Preise von 20 Rpf an den Fahrkartenschaltern zu haben.

Druck: Königsberger Allgemeine Zeitung Volz & Co.



WEB

70763

Ermittelungen zur Ergänzung des Titels

Frsq. oder
Überf.

Ort, Jahr, Verlag, Drucker

Originaltitel

Erste Ausgabe

Sonstige Bemerkungen; Quellenangaben

Nicht vorh.
oder entfpr.
Dermerk

Rollat.

Zugangs = Nr

~~geb.~~ 2391 2658
ungeb.

(Handzeichen des Beamten)

Dergliden find (Zu unterfreidens)	RR	ZR	RR	Zeittidhr	Tit	Rart	Mus
--------------------------------------	----	----	----	-----------	-----	------	-----

Anderere Ausg. unter d. Standnummer (bezd. Stelle des RR)

Derfaffer

des Titels

Brag. oder
überl.

